




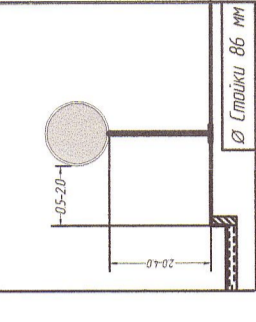
Табличку 8.8 "Платные услуги" устанавливать в присутствии представителей ГУ АМПП и в соответствии с приказом Департамента транспорта и развития дорожно-транспортной инфраструктуры города Москвы о введении платных городских парковок.

Табличку 8.24 "Работает эвакуатор" устанавливать в присутствии представителей ГУ ЦОДД и в соответствии с протоколом Межведомственной комиссии по рассмотрению вопросов введения временных ограничений или прекращения движения транспортных средств на улично-дорожной сети города Москвы и проектов организации дорожного движения.

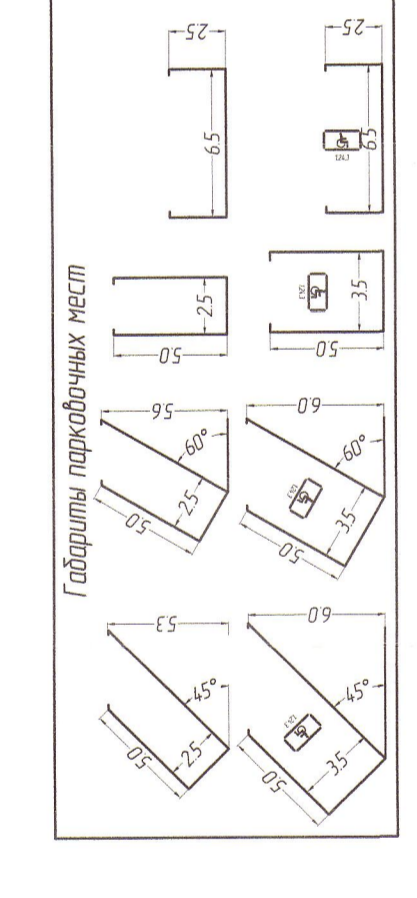
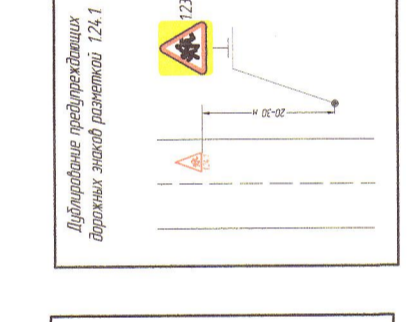
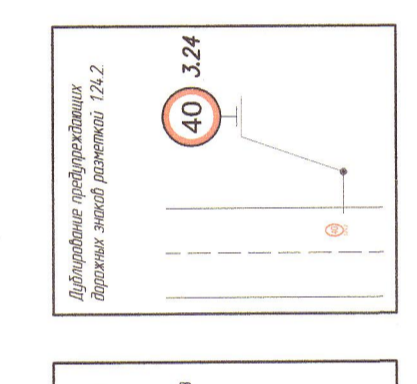
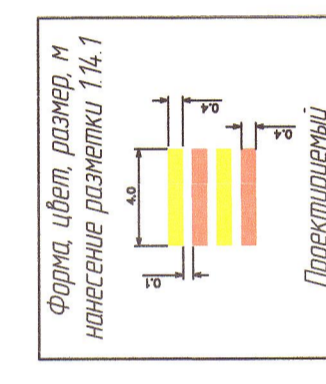
Условные обозначения

Устанавливаемые дорожные знаки (с земной стороны)	Существующие дорожные знаки
Дорожные знаки	Дорожные знаки
Дорожные знаки	Дорожные знаки
Дорожные знаки	Дорожные знаки
Дорожные знаки	Дорожные знаки
Дорожные знаки	Дорожные знаки
Дорожные знаки	Дорожные знаки

Handwritten notes:
 Исполнить в соответствии с расчетами в соответствии с требованиями ГОСТ Р 52290-2016.
 Расчеты в соответствии с требованиями ГОСТ Р 52290-2016.
 Расчеты в соответствии с требованиями ГОСТ Р 52290-2016.
 Расчеты в соответствии с требованиями ГОСТ Р 52290-2016.



Примечание:
 ширина линий 1.1 (парковка), 1.4 (желтая) - 10 см;
 ширина линий 1.1, 1.5, 1.6, 1.7 - 10 (15) см;
 ширина линий 1.12, 1.14, 1.40 см;
 длина штрихов 1.5 - 1.0 м, пробелов - 3.0 м;
 длина штрихов 1.6 - 3.0 м, пробелов - 1.0 м;
 длина штрихов 1.7 - 0.5 м, пробелов - 0.5 м;
 длина стрел 1.18, 1.19 - 5.0 м



24-980/15-П001

Второй этап КСОП на учаске дорожной сети города Москвы в границах от Границы проектируемой зоны для Московской кольцевой автомобильной дороги

Проект организации дорожного движения на участке Московской автомобильной дороги от Границы проектируемой зоны для Московской кольцевой автомобильной дороги

№ п/п	Лист	№ Экз.	Подпись	Дата	Лист	Листов
1	1	1			1	4
2	2	2			2	4
3	3	3			3	4
4	4	4			4	4

Масштаб: 1:500

