Информация по зданию (строению)

UNOM	2803577
Адрес	Университетский просп. д. 9А стр. 2

Данные БТИ

Кадастровый номер			
Номер техпаспорта БТИ		Дата техпаспорта БТИ	
Условный номер			
Адрес	РФ Москва Юго-Западный административный округ Гагаринский Университетский просп. Дом 9А Строение 2		
Назначение строения	гараж		
Класс строения	нежилые		
Тип строения	гаражи		
Общая площадь (кв.м)		Материал стен	кирпичный
Площадь нежилых цокольных этажей		Год постройки	1976
Площадь застройки (кв.м)	82	Этажность	1
Площадь общая с летними	65	Этажность подземелья	0
Площадь жилая полезная (кв.м)	0	Инвентаризационная стоимость (руб.)	8.4 01.01.1991
Площадь нежилых подвалов (кв.м)		Памятник архитектуры	Нет
Площадь жилая (кв.м)		Площадь нежилая (кв.м)	65
Дата обследования	2012-04-05	Дата установки состояния	
Состояние	Вновь проинвентаризовано (Инв)		
Процент износа, %	25	Год установки процента износа	2012
Категория пользователя	не определен		

Данные ДИГМ

Данные ДИГМ отсутствуют.

27

31

Отображение здания(строения) на карте

Информация по зданию (строению)

UNOM	2801918
Адрес	Университетский просп. д. 9Б

Данные БТИ

Кадастровый номер			
Номер техпаспорта БТИ		Дата техпаспорта БТИ	
Условный номер			
Адрес	РФ Москва Юго-Западный административный округ Гагаринский Университетский просп. Дом 9Б		
Назначение строения	тяговая подстанция		
Класс строения	нежилые		
Тип строения	прочие		
Общая площадь (кв.м)		Материал стен	кирпичный
Площадь нежилых цокольных этажей		Год постройки	1958
Площадь застройки (кв.м)	484	Этажность	3
Площадь общая с летними	1243	Этажность подземелья	1
Площадь жилая полезная (кв.м)	0	Инвентаризационная стоимость (руб.)	229.2 01.01 1991
Площадь нежилых подвалов (кв.м)	220	Памятник архитектуры	Нет
Площадь жилая (кв.м)		Площадь нежилая (кв.м)	1243
Дата обследования	2013-01-16	Дата установки состояния	
Состояние			
Процент износа, %	35	Год установки процента износа	2004
Категория пользователя	ГОС - ведомства		

28

28

Отображение здания(строения) на карте

Информация по зданию (строению)

UNOM	26794
Адрес	Университетский просп. д. 5

Данные БТИ

Кадастровый номер			
Номер техпаспорта БТИ		Дата техпаспорта БТИ	
Условный номер			
Адрес	РФ Москва Юго-Западный административный округ Гагаринский Университетский просп. Дом 5		
Назначение строения	многоквартирный дом		
Класс строения	жилые		
Тип строения			
Общая площадь (кв.м)		Материал стен	кирпичный
Площадь нежилых цокольных этажей	2335	Год постройки	1957
Площадь застройки (кв.м)	5428	Этажность	14
Площадь общая с летними	44755	Этажность подземелья	2
Площадь жилая полезная (кв.м)	23216	Инвентаризационная стоимость (руб.)	13903.1.01.01.1991
Площадь нежилых подвалов (кв.м)	2549	Памятник архитектуры	Нет
Площадь жилая (кв.м)	37573	Площадь нежилая (кв.м)	6975
Дата обследования	2013-03-01	Дата установки состояния	
Состояние			
Процент износа, %	36	Год установки процента износа	1998
Категория пользователя	МЖУ - местный совет		

29

10

Отображение здания(строения) на карте

Информация по зданию (строению)

UNOM	26799
Адрес	Университетский просп. д. 9

Данные БТИ

Кадастровый номер			
Номер техпаспорта БТИ		Дата техпаспорта БТИ	
Условный номер			
Адрес	РФ Москва Юго-Западный административный округ Гагаринский Университетский просп. Дом 9		
Назначение строения	многоквартирный дом		
Класс строения	жилые		
Тип строения			
Общая площадь (кв.м)		Материал стен	кирпичный
Площадь нежилых цокольных этажей	904	Год постройки	1957
Площадь застройки (кв.м)	8005	Этажность	11
Площадь общая с летними	61087	Этажность подземелья	2
Площадь жилая полезная (кв.м)	30040	Инвентаризационная стоимость (руб.)	12410 5.01.01 1991
Площадь нежилых подвалов (кв.м)	5498	Памятник архитектуры	Нет
Площадь жилая (кв.м)	47538	Площадь нежилая (кв.м)	13194
Дата обследования	2013-06-26	Дата установки состояния	
Состояние			
Процент износа, %	43	Год установки процента износа	2005
Категория пользователя	МЖУ - местный совет		

31

9

Отображение здания(строения) на карте

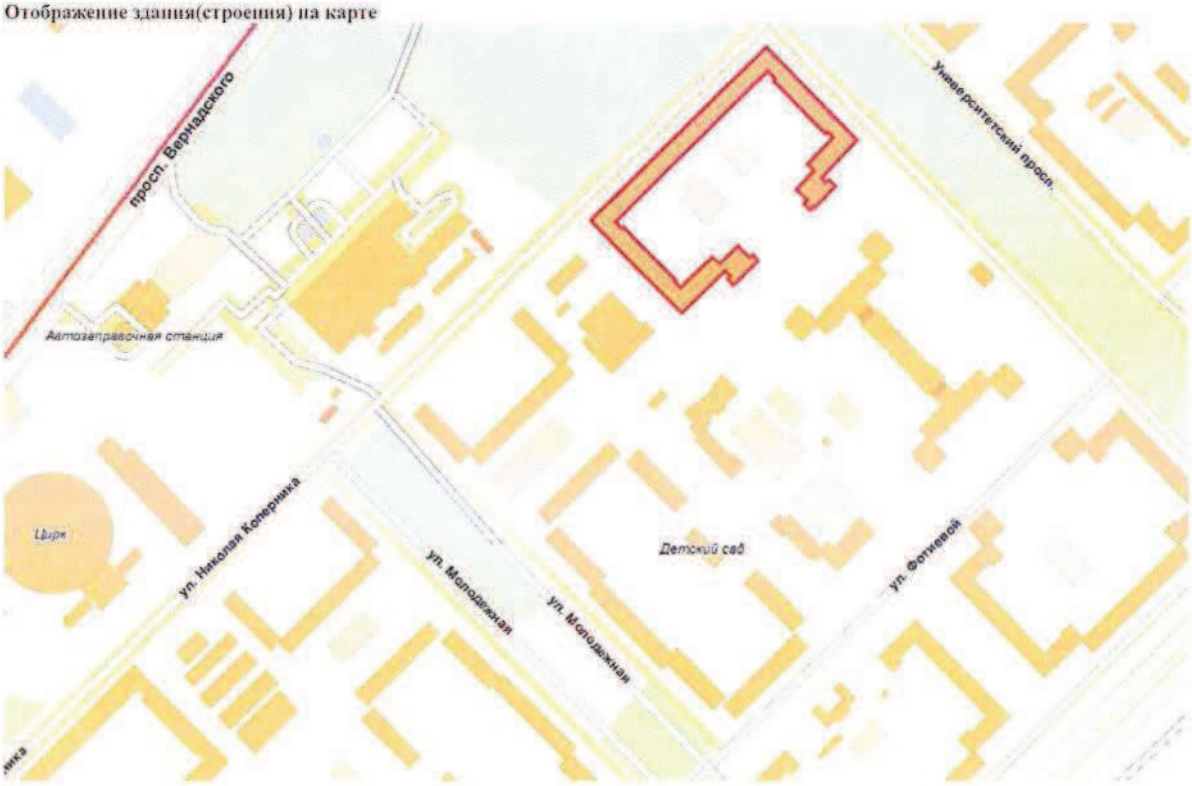

Материалы по земельным участкам.

Данные Государственного кадастра недвижимости

1	**Кадастровый номер**	77:06:0001003:69		2 **Лист №1**	3	
	Общие сведения					
4	**Предыдущие номера**					
5	**Наименование участка**	Землепользование		6 **Дата внесения номера в государственный кадастр недвижимости**		
7	**Местоположение**	пр-кт Университетский д. 7 (г Москва, пр-кт Университетский, вл 7)				
8	**Категория земель**	Земли населенных пунктов				

8.1	Земли сельскохозяйственного назначения	Земли населенных пунктов	Земли промышленности, энергетики, транспорта, связи, радиовещания, телевидения, информатики, земли для обеспечения космической деятельности, земли обороны, безопасности и земли иного специального назначения	Земли особо охраняемых территорий и объектов	Земли лесного фонда	Земли водного фонда	Земли запаса	Категория не установлена
8.2		Весь						

9	**Разрешенное использование**					
10	**Фактическое использование (характеристика деятельности)**					
11	**Основная площадь (Квадратный метр)**	11662				
12	**Кадастровая стоимость земельного участка (руб.)**	276167355.52	13 **Удельный показатель стоимости земель (руб./кв.м)**		14 **Система координат**	СК кадастрового округа
15	**Сведения о правах**	15				

	Землепользователь	**Вид права**	**Особые метки**
	Город Москва	Собственность	

16	**Особые отметки**	Кадастровый номер 77:06:0001003:69 равнозначен кадастровому номеру 77:06:01003:069. Координаты характерных точек границ земельного участка определены с точностью ниже нормативной и требуют уточнения при проведении кадастровых работ.
17	**Дополнительное наименование земельного участка**	
18	**Дополнительные сведения для регистрации сделки, в результате которой образован земельный участок**	
18.1	**Номера образованных участков**	
18.2	**Номера участков, преобразованных в результате выдела**	
18.3	**Номера участков, подлежащих снятию с кадастрового учета**	

	Кадастровый квартал	77:06:0001003
	Статус земельного участка	Ранее учтенный
	Дата постановки на учет	01.01.2007
	Дата снятия с учета	
	Вид использования ЗУ по документу	эксплуатации имущественного комплекса школы без права изменения функционального назначения

Данные ДЗР

Кадастровый номер / Номер участка	Адрес земельного участка	Землепользователь	Тип документа	Номер документа, статус	Период действия	Площадь / Доля (м.кв.)	Разрешенное действие, цель использования
60107666, 77:06:01003:069	Университетский просп., вл. 7	Государственное образовательное учреждение средняя общеобразовательная школа № 25	СВИДЕТЕЛЬСТВО НА ПРАВО ПОСТОЯННОГО (БЕССРОЧНОГО) ПОЛЬЗОВАНИЯ	М-06-200223, Действует	С 24.03.2003	11662 / 11662	Эксплуатации имущественного комплекса школы без права изменения функционального назначения

Отображение земельного участка 77:06:0001003:69 на карте



Данные Государственного кадастра недвижимости

1	**Кадастровый номер**	77:06:0001003:18		**2 Лист №1**	3	
	Общие сведения					
4	**Предыдущие номера**					
5	**Наименование участка**	Землепользование		**6 Дата внесения номера в государственный кадастр недвижимости**		
7	**Местоположение**	пр-кт Университетский д. 3 (г. Москва, Университетский пр-кт, вл 3)				
8	**Категория земель**	Земли населенных пунктов				

8.1	Земли сельскохозяйственного назначения	Земли населенных пунктов	Земли промышленности, энергетики, транспорта, связи, радиовещания, телевидения, информатики, земли для обеспечения космической деятельности, земли обороны, безопасности и земли иного специального назначения	Земли особо охраняемых территорий и объектов	Земли лесного фонда	Земли водного фонда	Земли запаса	Категория не установлена
8.2		Весь						

9	**Разрешенное использование**					
10	**Фактическое использование (характеристика деятельности)**					14
11	**Основная площадь (Квадратный метр)**	11345				
12	**Кадастровая стоимость земельного участка (руб.)**	265173945.80	13 **Удельный показатель стоимости земель (руб./кв.м)**		14 **Система координат**	СК кадастрового округа
15	**Сведения о правах**	15				

	Землепользователь	**Вид права**	**Особые метки**
	Город Москва	Собственность	

16	**Особые отметки**	Кадастровый номер 77:06:0001003:18 равнозначен кадастровому номеру 77:06:01003:018. Координаты характерных точек границ земельного участка определены с точностью ниже нормативной и требуют уточнения при проведении кадастровых работ.
17	**Дополнительное наименование земельного участка**	
18	**Дополнительные сведения для регистрации сделки, в результате которой образован земельный участок**	
18.1	**Номера образованных участков**	
18.2	**Номера участков, преобразованных в результате выдела**	
18.3	**Номера участков, подлежащих снятию с кадастрового учета**	

	Кадастровый квартал	77:06:0001003
	Статус земельного участка	Ранее учтенный
	Дата постановки на учет	01.01.2007
	Дата снятия с учета	
	Вид использования ЗУ по документу	эксплуатации имущественного комплекса школы без права изменения функционального назначения школы

Данные ДЗР

Кадастровый номер / Номер участка	Адрес земельного участка	Землепользователь	Тип документа	Номер документа, статус	Период действия	Площадь / Доля (м.кв.)	Разрешенное действие, цель использования
60101945, 77:06:01003:018	Университетский просп., вл. 3	Государственное образовательное учреждение Средняя общеобразовательная школа № 26	СВИДЕТЕЛЬСТВО НА ПРАВО ПОСТОЯННОГО (БЕССРОЧНОГО) ПОЛЬЗОВАНИЯ	М-06-200181, Действует	С 30.09.2002	11345 / 11345	ЭКСПЛУАТАЦИИ имущественного комплекса школы без права изменения функционального назначенияшколы

Отображение земельного участка 77:06:0001003:18 на карте

Данные Государственного кадастра недвижимости

1	**Кадастровый номер**	77:06:0001003:2		2 **Лист №1**	3	
	Общие сведения					
4	**Предыдущие номера**					
5	**Наименование участка**	Землепользование		6 **Дата внесения номера в государственный кадастр недвижимости**		
7	**Местоположение**	ул Молодежная (г Москва, ул Молодежная, вл 4/А, стр 1)				
8	**Категория земель**	Земли населенных пунктов				

8.1	Земли сельскохозяйственного назначения	Земли населенных пунктов	Земли промышленности, энергетики, транспорта, связи, радиовещания, телевидения, информатики, земли для обеспечения космической деятельности, земли обороны, безопасности и земли иного специального назначения	Земли особо охраняемых территорий и объектов	Земли лесного фонда	Земли водного фонда	Земли запаса	Категория не установлена
8.2		Весь						

9	**Разрешенное использование**					
10	**Фактическое использование (характеристика деятельности)**					15
11	**Площадь по документам (Квадратный метр)**	3346				
12	**Кадастровая стоимость земельного участка (руб.)**	151199516.44	13 **Удельный показатель стоимости земель (руб./кв.м)**	45188.14	14 **Система координат**	
15	**Сведения о правах**	15				

Землепользователь	**Вид права**	**Особые метки**
Государственное образовательное учреждение Центр развития ребенка - детский сад № 2042	Постоянное (бессрочное) пользование	

16	**Особые отметки**	
17	**Дополнительное наименование земельного участка**	
18	**Дополнительные сведения для регистрации сделки, в результате которой образован земельный участок**	
18.1	**Номера образованных участков**	
18.2	**Номера участков, преобразованных в результате выдела**	
18.3	**Номера участков, подлежащих снятию с кадастрового учета**	

	Кадастровый квартал	77:06:0001003
	Статус земельного участка	Ранее учтенный
	Дата постановки на учет	01.01.2007
	Дата снятия с учета	
	Вид использования ЗУ по документу	ЭКСПЛУАТАЦИИ ДЕТСКИХ ЯСЛЕЙ-САДА

Данные ДЗР

Кадастровый номер / Номер участка	Адрес земельного участка	Землепользователь	Тип документа	Номер документа, статус	Период действия	Площадь / Доля (м.кв.)	Разрешенное действие, цель использования
60200692, 77:06:01003:002	Молодёжная ул , вл 4/А, Стр.1	Государственное образовательное учреждение Центр развития ребенка - детский сад № 2042	ГОСУДАРСТВЕННЫЙ АКТ НА ПРАВО БЕССРОЧНОГО (ПОСТОЯННОГО) ПОЛЬЗОВАНИЯ	М-06-005764, Действует	С 21.06.1996	3346 / 3346	ЭКСПЛУАТАЦИИ ДЕТСКИХ ЯСЛЕЙ-САДА

Отображение земельного участка 77:06:0001003:2 на карте

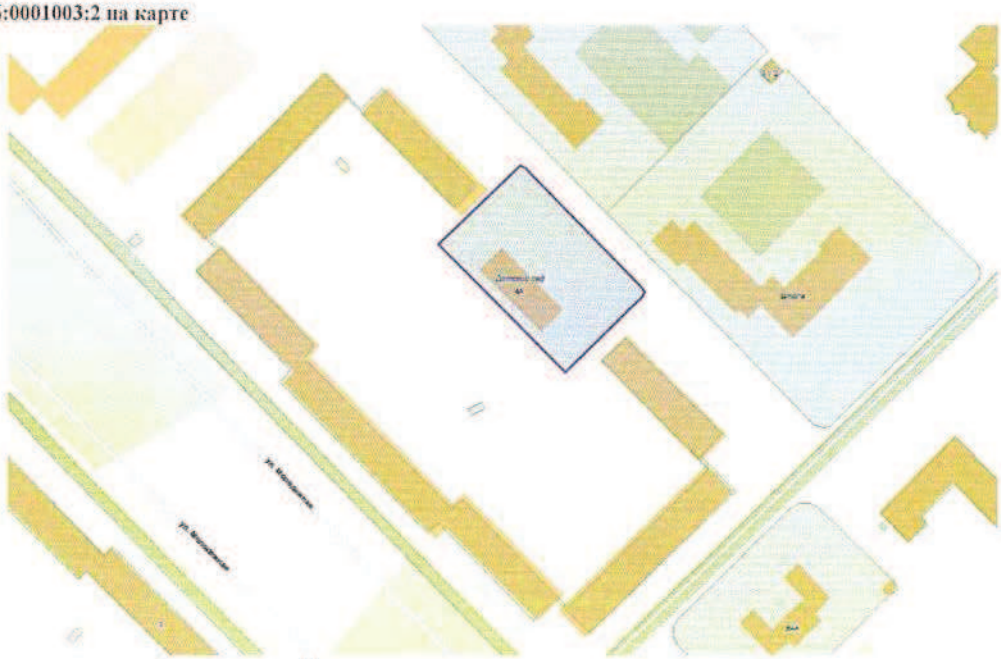

Данные Государственного кадастра недвижимости

1	**Кадастровый номер**	77:06:0001003:31		2 **Лист №1**	3	
	Общие сведения					
4	**Предыдущие номера**					
5	**Наименование участка**	Землепользование		6 **Дата внесения номера в государственный кадастр недвижимости**		
7	**Местоположение**	пр-кт Ленинский (г Москва, пр-кт Ленинский, вл 66А)				
8	**Категория земель**	Земли населенных пунктов				

8.1	Земли сельскохозяйственного назначения	Земли населенных пунктов	Земли промышленности, энергетики, транспорта, связи, радиовещания, телевидения, информатики, земли для обеспечения космической деятельности, земли обороны, безопасности и земли иного специального назначения	Земли особо охраняемых территорий и объектов	Земли лесного фонда	Земли водного фонда	Земли запаса	Категория не установлена
8.2		Весь						

9	**Разрешенное использование**	Для объектов общественно-делового значения				
10	**Фактическое использование (характеристика деятельности)**					
11	**Фактическая площадь (Квадратный метр)**	3990.91				
	Площадь по документам (Квадратный метр)	3724				
	Уточненная площадь (Квадратный метр)	3991				
12	**Кадастровая стоимость земельного участка (руб.)**	177847301.19	13 **Удельный показатель стоимости земель (руб./кв.м)**	44562.09	14 **Система координат**	
15	**Сведения о правах**	Информация о правах отсутствует				
16	**Особые отметки**					
17	**Дополнительное наименование земельного участка**					
18	**Дополнительные сведения для регистрации сделки, в результате которой образован земельный участок**					
18.1	**Номера образованных участков**					
18.2	**Номера участков, преобразованных в результате выдела**					
18.3	**Номера участков, подлежащих снятию с кадастрового учета**					
	Кадастровый квартал	77:06:0001003				
	Статус земельного участка	Ранее учтенный				
	Дата постановки на учет	01.01.2007				
	Дата снятия с учета					
	Вид использования ЗУ по документу	земельные участки, предназначенные для размещения объектов образования (1.2.7)				

16

Данные ДЗР

Кадастровый номер / Номер участка	Адрес земельного участка	Землепользователь	Тип документа	Номер документа, статус	Период действия	Площадь / Доли (м.кв.)	Разрешенное действие, цель использования
60101921, 77:06:01003:031	Ленинский просп., вл. 66А	Государственное образовательное учреждение средняя общеобразовательная школа №120	СВИДЕТЕЛЬСТВО НА ПРАВО ПОСТОЯННОГО (БЕССРОЧНОГО) ПОЛЬЗОВАНИЯ	М-06-200642, Действует	С 01.03.2013	3991 / 3991	эксплуатации здания школы

Отображение земельного участка 77:06:0001003:31 на карте

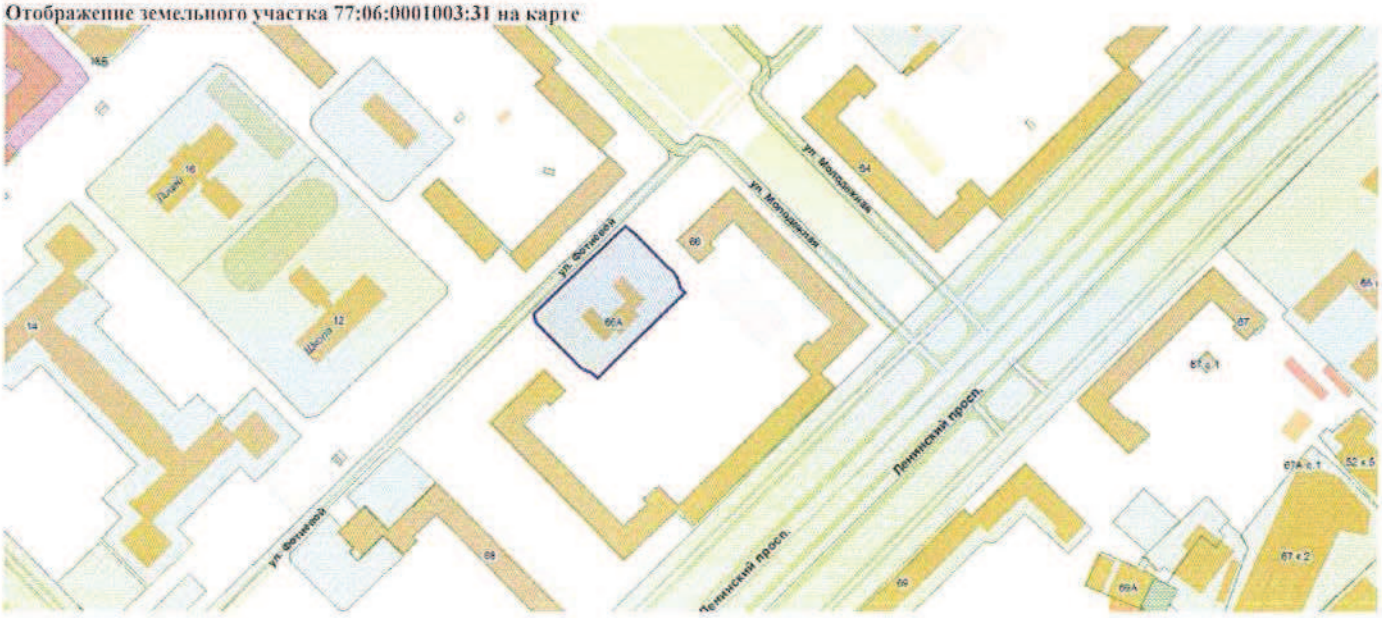

Данные Государственного кадастра недвижимости

1	Кадастровый номер	77:06:0001003:15		2 Лист №1	3	
	Общие сведения					
4	Предыдущие номера					
5	Наименование участка	Землепользование		6 Дата внесения номера в государственный кадастр недвижимости		
7	Местоположение	пр-кт Ленинский д. 68/10 (г. Москва, пр-кт. Ленинский, вл 68/10)				
8	Категория земель	Земли населенных пунктов				

8.1	Земли сельскохозяйственного назначения	Земли населенных пунктов	Земли промышленности, энергетики, транспорта, связи, радиовещания, телевидения, информатики, земли для обеспечения космической деятельности, земли обороны, безопасности и земли иного специального назначения	Земли особо охраняемых территорий и объектов	Земли лесного фонда	Земли водного фонда	Земли запаса	Категория не установлена
8.2		Весь						

9	Разрешенное использование					
10	Фактическое использование (характеристика деятельности)					
11	Основная площадь (Квадратный метр)	1215				
12	Кадастровая стоимость земельного участка (руб.)	1	13 Удельный показатель стоимости земель (руб./кв.м)		14 Система координат	СК кадастрового округа
15	Сведения о правах	Информация о правах отсутствует				
16	Особые отметки	Кадастровый номер 77:06:0001003:15 равнозначен кадастровому номеру 77:06:01003:015. Координаты характерных точек границ земельного участка определены с точностью ниже нормативной и требуют уточнения при проведении кадастровых работ				
17	Дополнительное наименование земельного участка					
18	Дополнительные сведения для регистрации сделки, в результате которой образован земельный участок					
18.1	Номера образованных участков					
18.2	Номера участков, преобразованных в результате выдела					
18.3	Номера участков, подлежащих снятию с кадастрового учета					

17

	Кадастровый квартал	77:06:0001003
	Статус земельного участка	Ранее учтенный
	Дата постановки на учет	01.01.2007
	Дата снятия с учета	
	Вид использования ЗУ по документу	эксплуатации прогулочных площадок

Данные ДЗР

Кадастровый номер / Номер участка	Адрес земельного участка	Землепользователь	Тип документа	Номер документа, статус	Период действия	Площадь / Доли (м.кв.)	Разрешенное действие, цель использования
60101915, 77:06:01003:015	Ленинский просп., вл. 68/10	Государственное образовательное учреждение города Москвы детский сад №1123	ДОГОВОР БЕЗВОЗМЕЗДНОГО СРОЧНОГО ПОЛЬЗОВАНИЯ	М-06-605691, Действует	С 27.06.2011 по 24.06.2012	1215 / 1215	эксплуатации прогулочных площадок

Отображение земельного участка 77:06:0001003:15 на карте

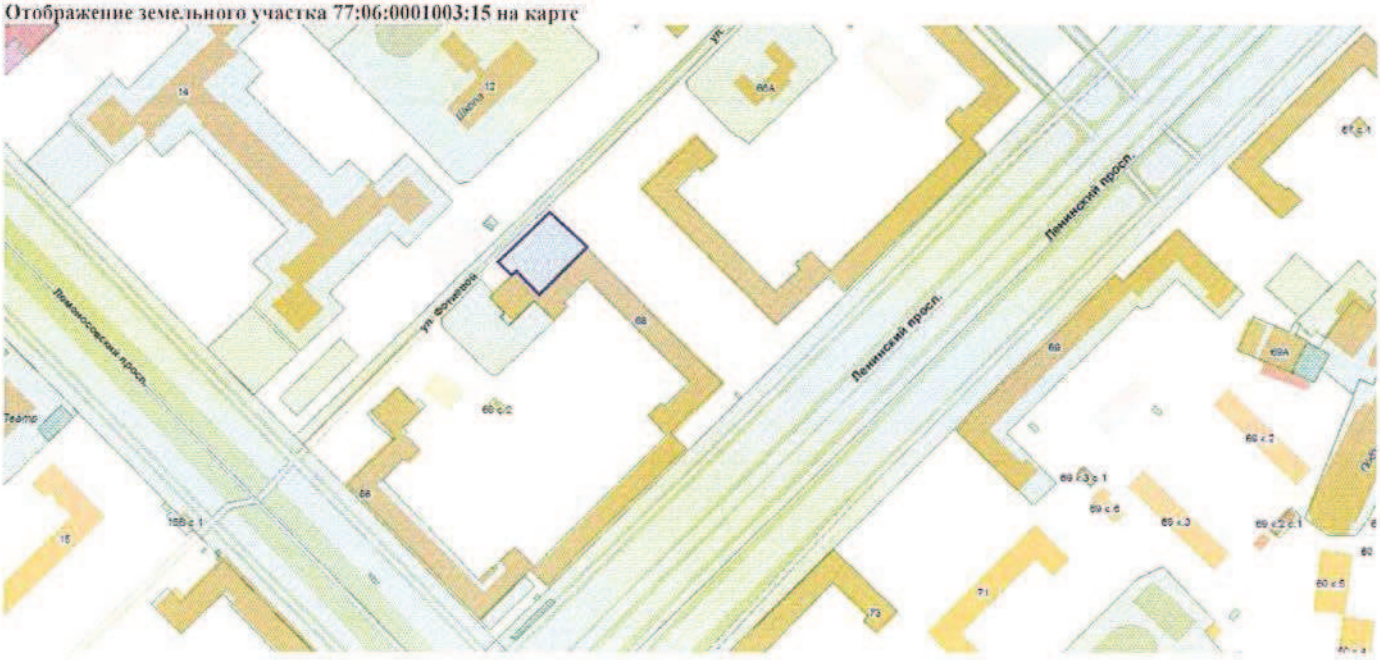

Данные Государственного кадастра недвижимости

1	**Кадастровый номер**	77:06:0001003:14		2 **Лист №1**	3	
	Общие сведения					
4	**Предыдущие номера**					
5	**Наименование участка**	Землепользование		6 **Дата внесения номера в государственный кадастр недвижимости**		
7	**Местоположение**	пр-кт Ленинский (г Москва, пр-кт Ленинский, вл 68/10)				
8	**Категории земель**	Земли населенных пунктов				

8.1	Земли сельскохозяйственного назначения	Земли населенных пунктов	Земли промышленности, энергетики, транспорта, связи, радиовещания, телевидения, информатики, земли для обеспечения космической деятельности, земли обороны, безопасности и земли иного специального назначения	Земли особо охраняемых территорий и объектов	Земли лесного фонда	Земли водного фонда	Земли запаса	Категория не установлена
8.2		Весь						

9	**Разрешенное использование**					
10	**Фактическое использование (характеристика деятельности)**					18
11	**Площадь по документам (Квадратный метр)**	1742				
12	**Кадастровая стоимость земельного участка (руб.)**	1	13 **Удельный показатель стоимости земель (руб./кв.м)**	0	14 **Система координат**	
15	**Сведения о правах**	Информация о правах отсутствует				
16	**Особые отметки**					
17	**Дополнительное наименование земельного участка**					
18	**Дополнительные сведения для регистрации сделки, в результате которой образован земельный участок**					
18.1	**Номера образованных участков**					
18.2	**Номера участков, преобразованных в результате выдела**					
18.3	**Номера участков, подлежащих снятию с кадастрового учета**					
	Кадастровый квартал	77:06:0001003				
	Статус земельного участка	Ранее учтенный				
	Дата постановки на учет	01.01.2007				
	Дата снятия с учета					
	Вид использования ЗУ по документу	эксплуатации прогулочных площадок				

Данные ДЗР

Кадастровый номер / Номер участка	Адрес земельного участка	Землепользователь	Тип документа	Номер документа, статус	Период действия	Площадь / Доля (м.кв.)	Разрешенное действие, цель использования
60101914, 77:06:01003:014	Ленинский просп., вл. 68/10	Государственное образовательное учреждение Детский сад №1123	ДОГОВОР БЕЗВОЗМЕЗДНОГО СРОЧНОГО ПОЛЬЗОВАНИЯ	М-06-604154, Действует	С 27.11.2006 по 24.11.2007	1742 / 1742	ЭКСПЛУАТАЦИИ прогулочных площадок

Отображение земельного участка 77:06:0001003:14 на карте

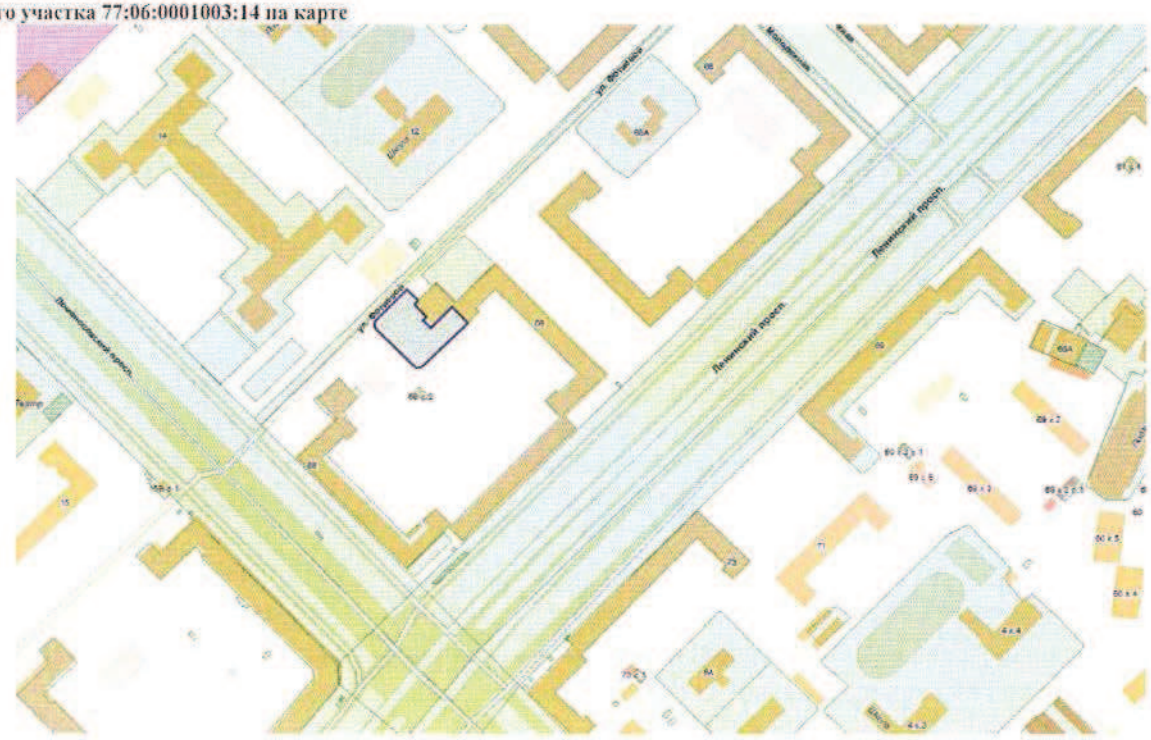

Данные Государственного кадастра недвижимости

1	**Кадастровый номер**	77:06:0001003:36		2 **Лист №1**	3	
	Общие сведения					
4	**Предыдущие номера**					
5	**Наименование участка**	Землепользование		6 **Дата внесения номера в государственный кадастр недвижимости**		
7	**Местоположение**	пр-кт Ломоносовский (г Москва, пр-кт Ломоносовский, вл 14)				
8	**Категория земель**	Земли населенных пунктов				

8.1	Земли сельскохозяйственного назначения	Земли населенных пунктов	Земли промышленности, энергетики, транспорта, связи, радиовещания, телевидения, информатики, земли для обеспечения космической деятельности, земли обороны, безопасности и земли иного специального назначения	Земли особо охраняемых территорий и объектов	Земли лесного фонда	Земли водного фонда	Земли запаса	Категория не установлена
8.2		Весь						

9	**Разрешенное использование**					
10	**Фактическое использование (характеристика деятельности)**					19
11	**Площадь по документам (Квадратный метр)**	1300				
12	**Кадастровая стоимость земельного участка (руб.)**	61113923	13 **Удельный показатель стоимости земель (руб./кв.м)**	47010.71	14 **Система координат**	
15	**Сведения о правах**	Информация о правах отсутствует				
16	**Особые отметки**					
17	**Дополнительное наименование земельного участка**					
18	**Дополнительные сведения для регистрации сделки, в результате которой образован земельный участок**					
18.1	**Номера образованных участков**					
18.2	**Номера участков, преобразованных в результате выдела**					
18.3	**Номера участков, подлежащих снятию с кадастрового учета**					
	Кадастровый квартал	77:06:0001003				
	Статус земельного участка	Ранее учтенный				
	Дата постановки на учет	01.01.2007				
	Дата снятия с учета					
	Вид использования ЗУ по документу	эксплуатации прогулочной площадки детского сада				

Данные ДЗР

Кадастровый номер / Номер участка	Адрес земельного участка	Землепользователь	Тип документа	Номер документа, статус	Период действия	Площадь / Доля (м.кв.)	Разрешенное действие, цель использования
61102684, 77:06:01003:036	Ломоносовский просп., вл. 14	МОСКОВСКИЙ ГОСУДАРСТВЕННЫЙ УНИВЕРСИТЕТ ИМЕНИ М.В. ЛОМОНОСОВА	ДОГОВОР КРАТКОСРОЧНОЙ АРЕНДЫ ЗЕМЕЛЬНОГО УЧАСТКА	М-06-502993, Не действует	С 30.10.1998 по 20.06.2006	1300 / 1300	ЭКСПЛУАТАЦИИ прогулочной площадки детского сада

Отображение земельного участка 77:06:0001003:36 на карте

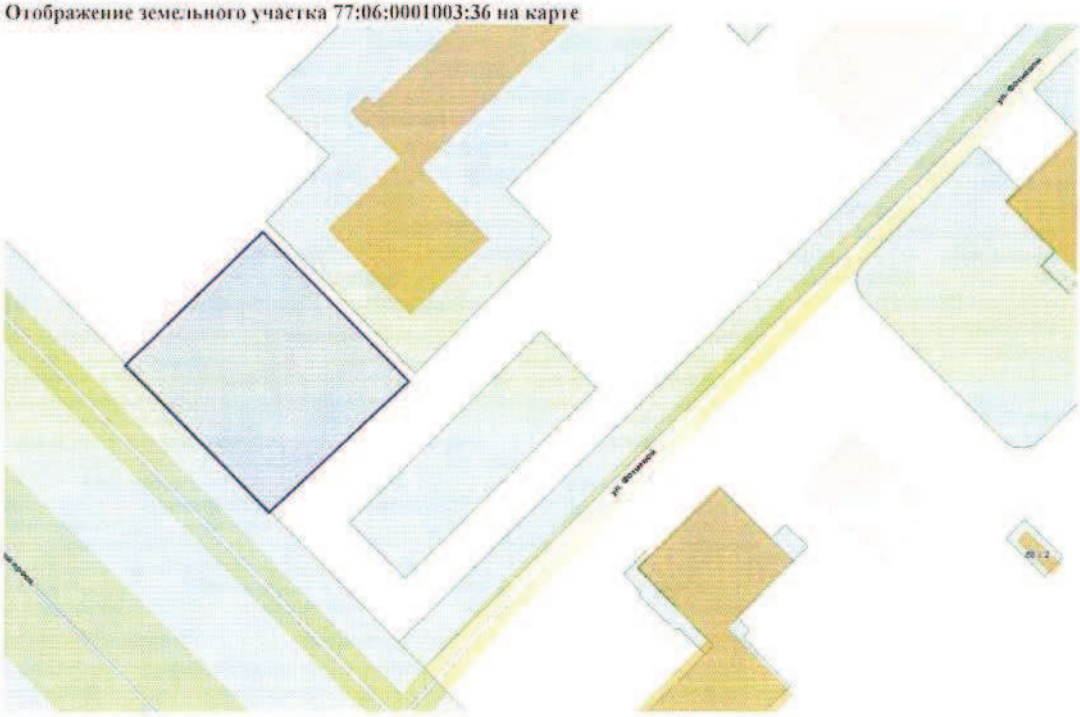

Данные Государственного кадастра недвижимости

1	**Кадастровый номер**	77:06:0001003:35		2 **Лист №1**	3	
	Общие сведения					
4	**Предыдущие номера**					
5	**Наименование участка**	Землепользование		6 **Дата внесения номера в государственный кадастр недвижимости**		
7	**Местоположение**	пр-кт Ломоносовский (г Москва, пр-кт Ломоносовский, вл 14)				
8	**Категория земель**	Земли населенных пунктов				

8.1	Земли сельскохозяйственного назначения	Земли населенных пунктов	Земли промышленности, энергетики, транспорта, связи, радиовещания, телевидения, информатики, земли для обеспечения космической деятельности, земли обороны, безопасности и земли иного специального назначения	Земли особо охраняемых территорий и объектов	Земли лесного фонда	Земли водного фонда	Земли запаса	Категория не установлена
8.2		Весь						

9	**Разрешенное использование**					
10	**Фактическое использование (характеристика деятельности)**					20
11	**Площадь по документам (Квадратный метр)**	1278				
12	**Кадастровая стоимость земельного участка (руб.)**	62081444.34	13 **Удельный показатель стоимости земель (руб./кв.м)**	48577.03	14 **Система координат**	
15	**Сведения о правах**	Информация о правах отсутствует				
16	**Особые отметки**					
17	**Дополнительное наименование земельного участка**					
18	**Дополнительные сведения для регистрации сделки, в результате которой образован земельный участок**					
18.1	**Номера образованных участков**					
18.2	**Номера участков, преобразованных в результате выдела**					
18.3	**Номера участков, подлежащих снятию с кадастрового учета**					

	Кадастровый квартал	77:06:0001003
	Статус земельного участка	Ранее учтенный
	Дата постановки на учет	01.01.2007
	Дата снятия с учета	
	Вид использования ЗУ по документу	ЭКСПЛУАТАЦИИ ПРОГУЛОЧНОЙ ПЛОЩАДКИ УЧЕБНО-ВОСПИТАТЕЛЬНОГО КОМПЛЕКСА

Данные ДЗР

Кадастровый номер / Номер участка	Адрес земельного участка	Землепользователь	Тип документа	Номер документа, статус	Период действия	Площадь / Доля (м.кв.)	Разрешенное действие, цель использования
61102685, 77:06:01003:035	Ломоносовский просп., вл. 14	МОСКОВСКИЙ ГОСУДАРСТВЕННЫЙ УНИВЕРСИТЕТ ИМЕНИ М.В. ЛОМОНОСОВА	ДОГОВОР БЕЗВОЗМЕЗДНОГО ВРЕМЕННОГО ПОЛЬЗОВАНИЯ	М-06-601162, Не действует	С 17.10.2000 по 20.06.2006	1278 / 1278	ЭКСПЛУАТАЦИИ ПРОГУЛОЧНОЙ ПЛОЩАДКИ УЧЕБНО-ВОСПИТАТЕЛЬНОГО КОМПЛЕКСА

Отображение земельного участка 77:06:0001003:35 на карте

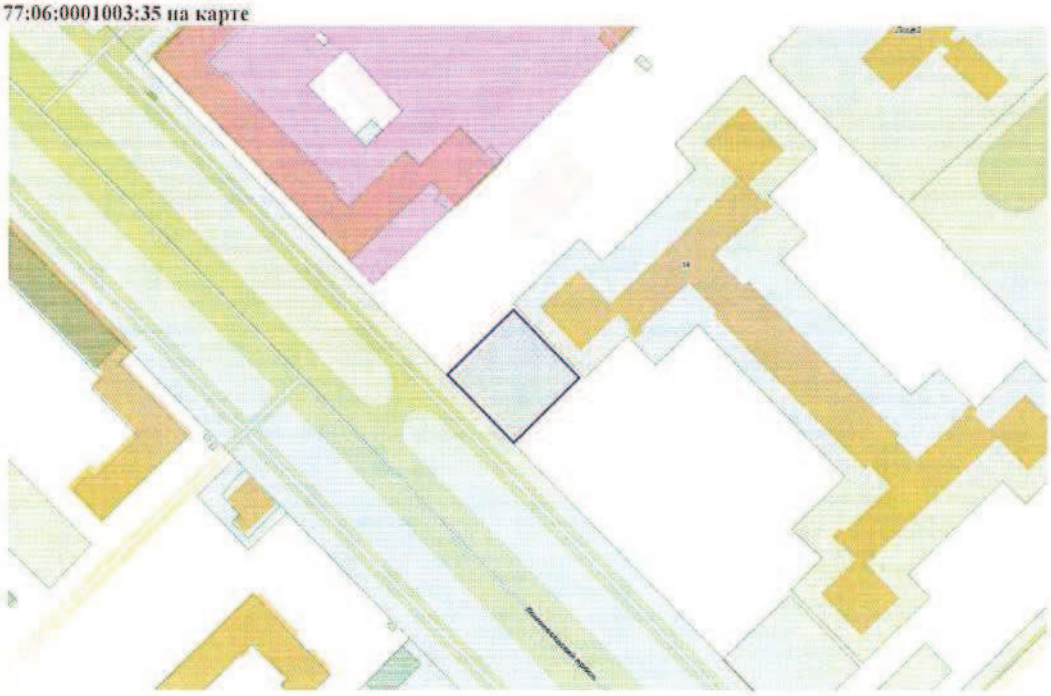

Данные Государственного кадастра недвижимости

1	**Кадастровый номер**	77:06:0001003:20		2 **Лист №1**	3	
	Общие сведения					
4	**Предыдущие номера**					
5	**Наименование участка**	Землепользование		6 **Дата внесения номера в государственный кадастр недвижимости**		
7	**Местоположение**	пр-кт Ломоносовский д. 18 (г. Москва, Ломоносовский проспект, владение 18)				
8	**Категория земель**	Земли населенных пунктов				

8.1	Земли сельскохозяйственного назначения	Земли населенных пунктов	Земли промышленности, энергетики, транспорта, связи, радиовещания, телевидения, информатики, земли для обеспечения космической деятельности, земли обороны, безопасности и земли иного специального назначения	Земли особо охраняемых территорий и объектов	Земли лесного фонда	Земли водного фонда	Земли запаса	Категория не установлена
8.2		Весь						

9	**Разрешенное использование**	Земли запаса (неиспользуемые)				
10	**Фактическое использование (характеристика деятельности)**					
11	**Основная площадь (Квадратный метр)**	1312				
12	**Кадастровая стоимость земельного участка (руб.)**	33322700.80	13 **Удельный показатель стоимости земель (руб./кв.м)**		14 **Система координат**	СК кадастрового округа
15	**Сведения о правах**	Информация о правах отсутствует				
16	**Особые отметки**	Кадастровый номер 77:06:0001003:20 равнозначен кадастровому номеру 77:06:01003:020. Координаты характерных точек границ земельного участка определены с точностью ниже нормативной и требуют уточнения при проведении кадастровых работ.				
17	**Дополнительное наименование земельного участка**					
18	**Дополнительные сведения для регистрации сделки, в результате которой образован земельный участок**					
18.1	**Номера образованных участков**					
18.2	**Номера участков, преобразованных в результате выдела**					
18.3	**Номера участков, подлежащих снятию с кадастрового учета**					
	Кадастровый квартал	77:06:0001003				
	Статус земельного участка	Ранее учтенный				
	Дата постановки на учет	01.01.2007				
	Дата снятия с учета					
	Вид использования ЗУ по документу	для эксплуатации детской прогулочной площадки				

21

Данные ДЗР

Кадастровый номер / Номер участка	Адрес земельного участка	Землепользователь	Тип документа	Номер документа, статус	Период действия	Площадь / Доля (м.кв.)	Разрешенное действие, цель использования
60101919, 77:06:01003:020	Ломоносовский просп., вл. 18	Государственное образовательное учреждение Детский сад с этнокультурным (еврейским) компонентом образования № 1136	ДОГОВОР БЕЗВОЗМЕЗДНОГО СРОЧНОГО ПОЛЬЗОВАНИЯ	М-06-605629, Действует	С 06.06.2011 по 03.06.2012	1312 / 1312	размещения и эксплуатации детской прогулочной площадки

Отображение земельного участка 77:06:0001003:20 на карте



Данные Государственного кадастра недвижимости

1	Кадастровый номер	77:06:0001003:26		2 Лист №1	3	
	Общие сведения					
4	Предыдущие номера					
5	Наименование участка	Землепользование		6 Дата внесения номера в государственный кадастр недвижимости		
7	Местоположение	пр-кт Ломоносовский (г Москва, пр-кт Ломоносовский, вл 16)				
8	Категория земель	Земли населенных пунктов				

	Земли сельскохозяйственного назначения	Земли населенных пунктов	Земли промышленности, энергетики, транспорта, связи, радиовещания, телевидения, информатики, земли для обеспечения космической деятельности, земли обороны, безопасности и земли иного специального назначения	Земли особо охраняемых территорий и объектов	Земли лесного фонда	Земли водного фонда	Земли запаса	Категория не установлена
8.1								
8.2		Весь						

9	Разрешенное использование					
10	Фактическое использование (характеристика деятельности)					22
11	Площадь по документам (Квадратный метр)	8666				
12	Кадастровая стоимость земельного участка (руб.)	400024553.18	13 Удельный показатель стоимости земель (руб./кв.м)	46160.23	14 Система координат	
15	Сведения о правах	15				

Землепользователь	Вид права	Особые метки
Государственное образовательное учреждение лицей №1533 (информационных технологий)	Постоянное (бессрочное) пользование	

16	Особые отметки	
17	Дополнительное наименование земельного участка	
18	Дополнительные сведения для регистрации сделки, в результате которой образован земельный участок	
18.1	Номера образованных участков	
18.2	Номера участков, преобразованных в результате выдела	
18.3	Номера участков, подлежащих снятию с кадастрового учета	

	Кадастровый квартал	77:06:0001003
	Статус земельного участка	Ранее учтенный
	Дата постановки на учет	01.01.2007
	Дата снятия с учета	
	Вид использования ЗУ по документу	эксплуатации здания лицея

Данные ДЗР

Кадастровый номер / Номер участка	Адрес земельного участка	Землепользователь	Тип документа	Номер документа, статус	Период действия	Площадь / Доля (м.кв.)	Разрешенное действие, цель использования
60200586, 77:06:01003:026	Ломоносовский просп., вл 16	Государственное образовательное учреждение ЛИЦЕЙ №1533 (ИНФОРМАЦИОННЫХ ТЕХНОЛОГИЙ)	ГОСУДАРСТВЕННЫЙ АКТ НА ПРАВО БЕССРОЧНОГО (ПОСТОЯННОГО) ПОЛЬЗОВАНИЯ	М-06-013328, Действует	С 27.04.1999	8666 / 8666	эксплуатации здания лицея

Отображение земельного участка 77:06:0001003:26 на карте

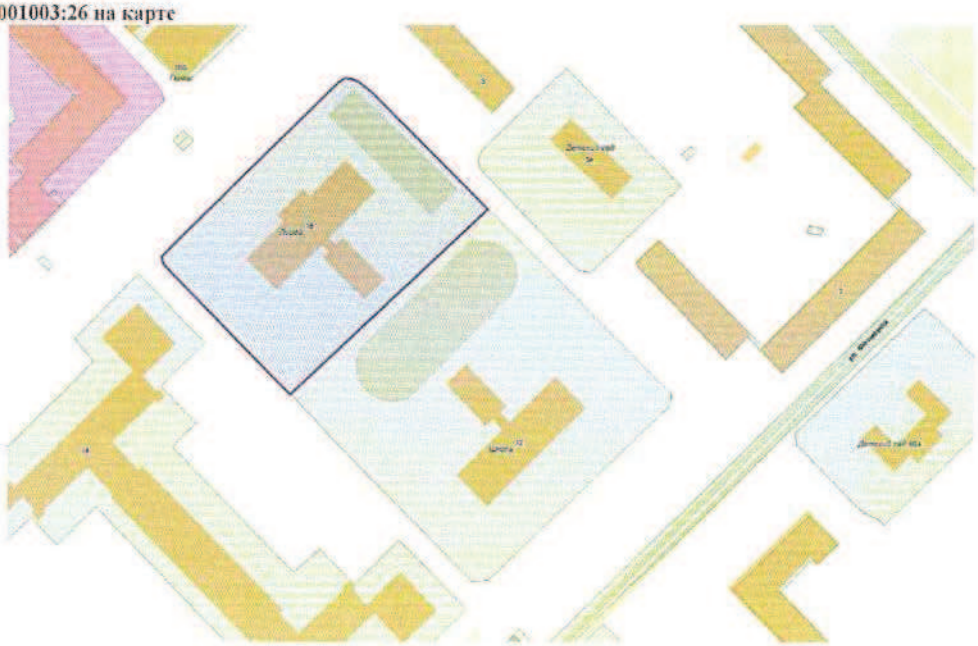

Данные Государственного кадастра недвижимости

1	**Кадастровый номер**	77:06:0001003:17		2 **Лист №1**	3	
	Общие сведения					
4	**Предыдущие номера**					
5	**Наименование участка**	Землепользование		6 **Дата внесения номера в государственный кадастр недвижимости**		
7	**Местоположение**	пр-кт Ломоносовский д. 12 (г Москва, пр-кт Ломоносовский, вл 12)				
8	**Категория земель**	Земли населенных пунктов				

8.1	Земли сельскохозяйственного назначения	Земли населенных пунктов	Земли промышленности, энергетики, транспорта, связи, радиовещания, телевидения, информатики, земли для обеспечения космической деятельности, земли обороны, безопасности и земли иного специального назначения	Земли особо охраняемых территорий и объектов	Земли лесного фонда	Земли водного фонда	Земли запаса	Категория не установлена
8.2		Весь						

9	**Разрешенное использование**					
10	**Фактическое использование (характеристика деятельности)**					23
11	**Основная площадь (Квадратный метр)**	12317				
12	**Кадастровая стоимость земельного участка (руб.)**	295343677.18	13 **Удельный показатель стоимости земель (руб./кв.м)**		14 **Система координат**	СК кадастрового округа
15	**Сведения о правах**	15				

	Землепользователь	**Вид права**	**Особые метки**
	Город Москва	Собственность	

16	**Особые отметки**	Кадастровый номер 77:06:0001003:17 равнозначен кадастровому номеру 77:06:01003:017. Координаты характерных точек границ земельного участка определены с точностью ниже нормативной и требуют уточнения при проведении кадастровых работ.
17	**Дополнительное наименование земельного участка**	
18	**Дополнительные сведения для регистрации сделки, в результате которой образован земельный участок**	
18.1	**Номера образованных участков**	
18.2	**Номера участков, преобразованных в результате выдела**	
18.3	**Номера участков, подлежащих снятию с кадастрового учета**	

	Кадастровый квартал	77:06:0001003
	Статус земельного участка	Ранее учтенный
	Дата постановки на учет	01.01.2007
	Дата снятия с учета	
	Вид использования ЗУ по документу	эксплуатации имущественного комплекса школы без права изменения функционального назначения

Данные ДЗР

Кадастровый номер / Номер участка	Адрес земельного участка	Землепользователь	Тип документа	Номер документа, статус	Период действия	Площадь / Доля (м.кв.)	Разрешенное действие, цель использования
60101947, 77:06:01003:017	Ломоносовский просп., вл. 12	Государственное образовательное учреждение Средняя общеобразовательная школа № 26	СВИДЕТЕЛЬСТВО НА ПРАВО ПОСТОЯННОГО (БЕССРОЧНОГО) ПОЛЬЗОВАНИЯ	М-06-200088, Действует	С 14.01.2002	12317 / 12317	ЭКСПЛУАТАЦИИ имущественного комплекса школы без права изменения функционального назначения

Отображение земельного участка 77:06:0001003:17 на карте

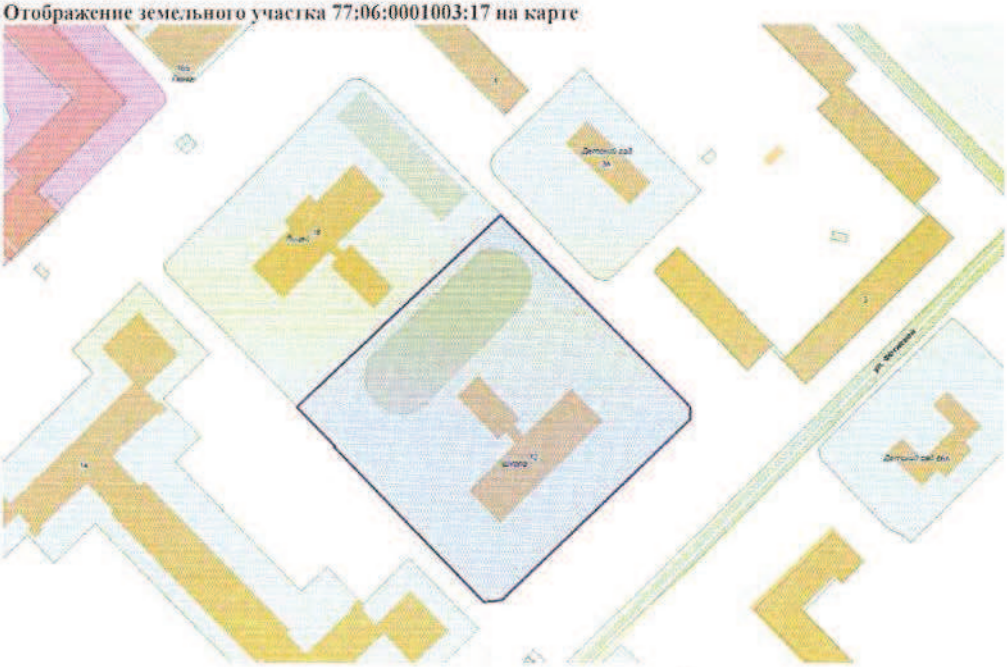

Данные Государственного кадастра недвижимости

1	**Кадастровый номер**	77:06:0001003:19		2 Лист №1	3	
	Общие сведения					
4	**Предыдущие номера**					
5	**Наименование участка**	Землепользование		6 Дата внесения номера в государственный кадастр недвижимости		
7	**Местоположение**	ул Молодежная д. 3А (г Москва, ул Молодежная, вл 3А)				
8	**Категория земель**	Земли населенных пунктов				

8.1	Земли сельскохозяйственного назначения	Земли населенных пунктов	Земли промышленности, энергетики, транспорта, связи, радиовещания, телевидения, информатики, земли для обеспечения космической деятельности, земли обороны, безопасности и земли иного специального назначения	Земли особо охраняемых территорий и объектов	Земли лесного фонда	Земли водного фонда	Земли запаса	Категория не установлена
8.2		Весь						

9	**Разрешенное использование**					
10	**Фактическое использование (характеристика деятельности)**					
11	**Основная площадь (Квадратный метр)**	3669				
12	**Кадастровая стоимость земельного участка (руб.)**	88190872.44	13 **Удельный показатель стоимости земель (руб./кв.м)**		14 **Система координат**	СК кадастрового округа
15	**Сведения о правах**	15				

Землепользователь	**Вид права**	**Особые метки**
Город Москва	Собственность	

16	**Особые отметки**	Кадастровый номер 77:06:0001003:19 равнозначен кадастровому номеру 77:06:01003:019. Координаты характерных точек границ земельного участка определены с точностью ниже нормативной и требуют уточнения при проведении кадастровых работ.
17	**Дополнительное наименование земельного участка**	
18	**Дополнительные сведения для регистрации сделки, в результате которой образован земельный участок**	
18.1	**Номера образованных участков**	
18.2	**Номера участков, преобразованных в результате выдела**	
18.3	**Номера участков, подлежащих снятию с кадастрового учета**	

	Кадастровый квартал	77:06:0001003
	Статус земельного участка	Ранее учтенный
	Дата постановки на учет	01.01.2007
	Дата снятия с учета	
	Вид использования ЗУ по документу	эксплуатации имущественного комплекса детского сада без права изменения функционального назначения.

Данные ДЗР

Кадастровый номер / Номер участка	Адрес земельного участка	Землепользователь	Тип документа	Номер документа, статус	Период действия	Площадь / Доли (м.кв.)	Разрешенное действие, цель использования
60101929, 77:06:01003:019	Молодежная ул., вл. 3А	Государственное образовательное учреждение Детский сад № 1260	СВИДЕТЕЛЬСТВО НА ПРАВО ПОСТОЯННОГО (БЕССРОЧНОГО) ПОЛЬЗОВАНИЯ	М-06-200163, Действует	С 13.08.2002	3669 / 3669	ЭКСПЛУАТАЦИИ имущественного комплекса детского сада без права изменения функционального назначения.

Отображение земельного участка 77:06:0001003:19 на карте

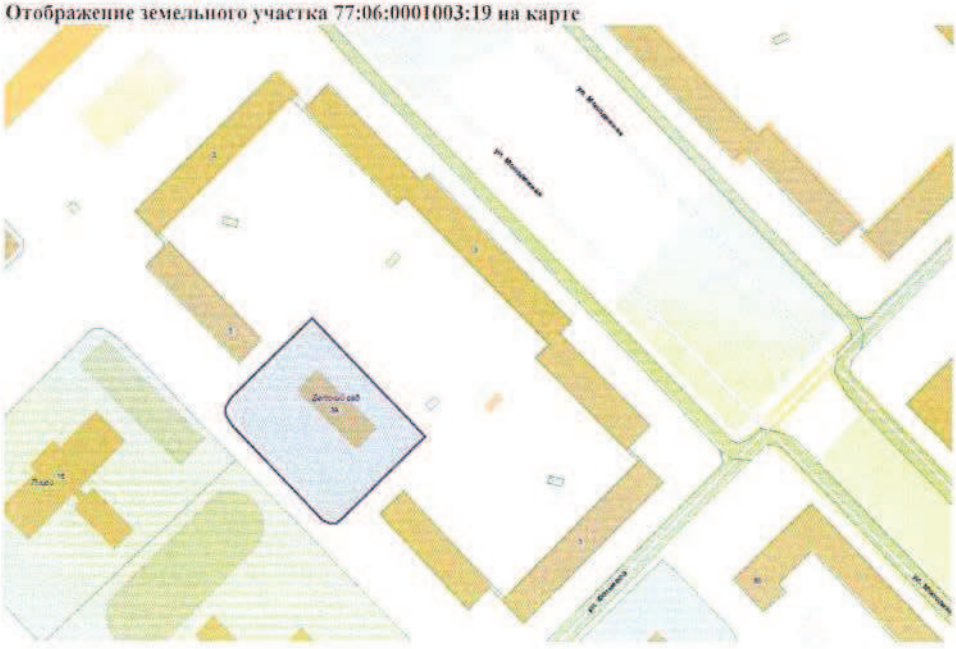

Данные Государственного кадастра недвижимости

1	**Кадастровый номер**	77:06:0001003:25		2 **Лист №1**	3	
	Общие сведения					
4	**Предыдущие номера**					
5	**Наименование участка**	Землепользование		6 **Дата внесения номера в государственный кадастр недвижимости**		
7	**Местоположение**	пр-кт Ленинский (г Москва, пр-кт Ленинский, вл 64-А)				
8	**Категория земель**	Земли населенных пунктов				

8.1	Земли сельскохозяйственного назначения	Земли населенных пунктов	Земли промышленности, энергетики, транспорта, связи, радиовещания, телевидения, информатики, земли для обеспечения космической деятельности, земли обороны, безопасности и земли иного специального назначения	Земли особо охраняемых территорий и объектов	Земли лесного фонда	Земли водного фонда	Земли запаса	Категория не установлена
8.2		Весь						

9	**Разрешенное использование**					
10	**Фактическое использование (характеристика деятельности)**					25
11	**Площадь по документам (Квадратный метр)**	4155				
12	**Кадастровая стоимость земельного участка (руб.)**	188469636.60	13 **Удельный показатель стоимости земель (руб./кв.м)**	45359,72	14 **Система координат**	
15	**Сведения о правах**	15				

Землепользователь	**Вид права**	**Особые метки**
Российская Федерация	Собственность	

16	**Особые отметки**	
17	**Дополнительное наименование земельного участка**	
18	**Дополнительные сведения для регистрации сделки, в результате которой образован земельный участок**	
18.1	**Номера образованных участков**	
18.2	**Номера участков, преобразованных в результате выдела**	
18.3	**Номера участков, подлежащих снятию с кадастрового учета**	

	Кадастровый квартал	77:06:0001003
	Статус земельного участка	Ранее учтенный
	Дата постановки на учет	01.01.2007
	Дата снятия с учета	
	Вид использования ЗУ по документу	эксплуатации имущественного комплекса института

Данные ДЗР

Кадастровый номер / Номер участка	**Адрес земельного участка**	**Землепользователь**	**Тип документа**	**Номер документа, статус**	**Период действия**	**Площадь / Доля (м.кв.)**	**Разрешенное действие, цель использования**
60100886, 77:06:01003:025	Ленинский просп., вл. 64А	ИНСТИТУТ ФИЗИКИ ТВЕРДОГО ТЕЛА РОССИЙСКОЙ АКАДЕМИИ НАУК	ДОГОВОР АРЕНДЫ ЗЕМЕЛЬНОГО УЧАСТКА	М-06-008390, Не действует	С 24.03.1997 по 30.05.2001	4000 / 4000	ЭКСПЛУАТАЦИИ научно-исследовательского института
60100886, 77:06:01003:025	Ленинский просп., вл. 64А	Институт физики твердого тела Российской академии наук (Статус государственного учреждения)	СВИДЕТЕЛЬСТВО НА ПРАВО ПОСТОЯННОГО (БЕССРОЧНОГО) ПОЛЬЗОВАНИЯ	М-06-200532, Действует	С 16.05.2008	4155 / 4155	эксплуатации имущественного комплекса института
60100886, 77:06:01003:025	Ленинский просп., вл. 64-А	Институт физики твердого тела Российской академии наук	ДОГОВОР БЕЗВОЗМЕЗДНОГО ВРЕМЕННОГО ПОЛЬЗОВАНИЯ	М-06-601753, Не действует	С 30.05.2001 по 16.05.2008	4155 / 4155	Эксплуатации имущественного комплекса института

Отображение земельного участка 77:06:0001003:25 на карте

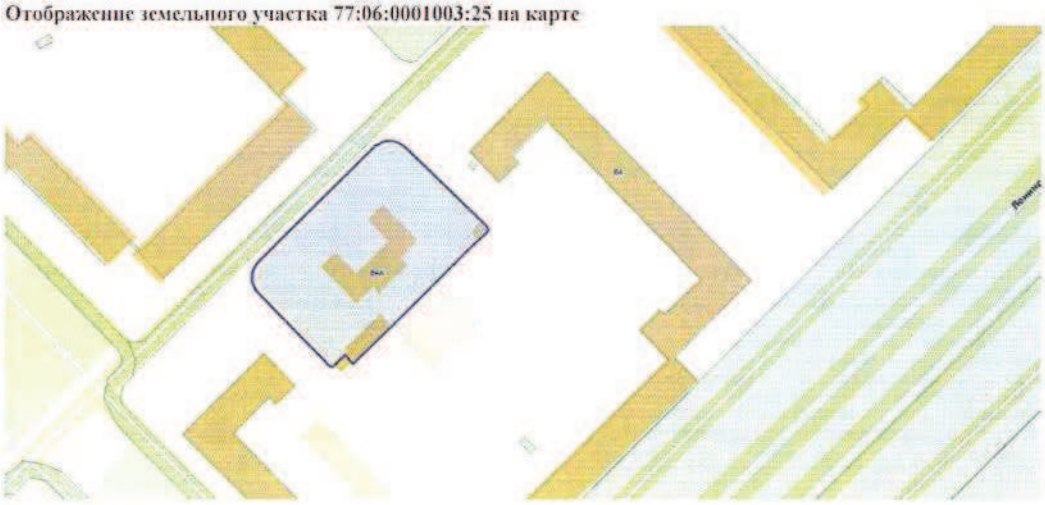

Данные Государственного кадастра недвижимости

1	**Кадастровый номер**	77:06:0001003:8467		2 **Лист №1**	3	
	Общие сведения					
4	**Предыдущие номера**					
5	**Наименование участка**	Землепользование		6 **Дата внесения номера в государственный кадастр недвижимости**		
7	**Местоположение**	пр-кт Ломоносовский д. 18А (г. Москва, Ломоносовский проспект, вл. 18А)				
8	**Категория земель**	Земли населенных пунктов				

8.1	Земли сельскохозяйственного назначения	Земли населенных пунктов	Земли промышленности, энергетики, транспорта, связи, радиовещания, телевидения, информатики, земли для обеспечения космической деятельности, земли обороны, безопасности и земли иного специального назначения	Земли особо охраняемых территорий и объектов	Земли лесного фонда	Земли водного фонда	Земли запаса	Категория не установлена
8.2		Весь						

9	**Разрешенное использование**	Для размещения подстанций				
10	**Фактическое использование (характеристика деятельности)**	26				
11	**Основная площадь (Квадратный метр)**	1581				
12	**Кадастровая стоимость земельного участка (руб.)**	3870730.68	13 **Удельный показатель стоимости земель (руб./кв.м)**		14 **Система координат**	СК кадастрового округа
15	**Сведения о правах**	15				

Землепользователь	**Вид права**	**Особые метки**
Город Москва	Собственность	

16	**Особые отметки**	
17	**Дополнительное наименование земельного участка**	
18	**Дополнительные сведения для регистрации сделки, в результате которой образован земельный участок**	
18.1	**Номера образованных участков**	
18.2	**Номера участков, преобразованных в результате выдела**	
18.3	**Номера участков, подлежащих снятию с кадастрового учета**	

	Кадастровый квартал	77:06:0001003
	Статус земельного участка	Учтённый
	Дата постановки на учет	13.02.2013
	Дата снятия с учета	
	Вид использования ЗУ по документу	участки размещения жилищно-коммунальных объектов: объекты размещения помещений и технических устройств тяговых подстанций (1.2.13)

Данные ДЗР

Кадастровый номер / Номер участка	**Адрес земельного участка**	**Землепользователь**	**Тип документа**	**Номер документа, статус**	**Период действия**	**Площадь / Доля (м.кв.)**	**Разрешенное действие, цель использования**
60111854, 77:06:0001003:8467	Ломоносовский просп., вл. 18А	Государственное унитарное предприятие города Москвы "Мосгортранс"	ДОГОВОР АРЕНДЫ ЗЕМЕЛЬНОГО УЧАСТКА ПРЕДОСТАВЛЯЕМОГО ПРАВООБЛАДАТЕЛЮ ЗДАНИЙ, СТРОЕНИЙ, СООРУЖЕНИЙ, РАСПОЛОЖЕННЫХ НА ЗЕМЕЛЬНОМ УЧАСТКЕ	М-06-041560, Действует	С 21.05.2013 по 05.03.2062	1100 / 1100	ЭКСПЛУАТАЦИИ тяговой подстанции городского пассажирского электротранспорта

Отображение земельного участка 77:06:0001003:8467 на карте



Данные Государственного кадастра недвижимости

1	**Кадастровый номер**	77:06:0001003:4		2 **Лист №1**	3	
	Общие сведения					
4	**Предыдущие номера**					
5	**Наименование участка**	Землепользование		6 **Дата внесения номера в государственный кадастр недвижимости**		
7	**Местоположение**	пр-кт Ломоносовский (г Москва, пр-кт Ломоносовский, вл 18 Б)				
8	**Категории земель**	Земли населенных пунктов				

	Земли сельскохозяйственного назначения	Земли населенных пунктов	Земли промышленности, энергетики, транспорта, связи, радиовещания, телевидения, информатики, земли для обеспечения космической деятельности, земли обороны, безопасности и земли иного специального назначения	Земли особо охраняемых территорий и объектов	Земли лесного фонда	Земли водного фонда	Земли запаса	Категория не установлена
8.1								
8.2		Весь						

9	**Разрешенное использование**					
10	**Фактическое использование (характеристика деятельности)**					
11	**Площадь по документам (Квадратный метр)**	4751				
12	**Кадастровая стоимость земельного участка (руб.)**	50233890.83	13 **Удельный показатель стоимости земель (руб./кв.м)**	10573.33	14 **Система координат**	
15	**Сведения о правах**	Информация о правах отсутствует				
16	**Особые отметки**					
17	**Дополнительное наименование земельного участка**					
18	**Дополнительные сведения для регистрации сделки, в результате которой образован земельный участок**					
18.1	**Номера образованных участков**					
18.2	**Номера участков, преобразованных в результате выдела**					
18.3	**Номера участков, подлежащих снятию с кадастрового учета**					

27

	Кадастровый квартал	77:06:0001003
	Статус земельного участка	Ранее учтенный
	Дата постановки на учет	01.01.2007
	Дата снятия с учета	
	Вид использования ЗУ по документу	эксплуатации существующих зданий гаражей

Данные ДЗР

Кадастровый номер / Номер участка	Адрес земельного участка	Землепользователь	Тип документа	Номер документа, статус	Период действия	Площадь / Доли (м.кв.)	Разрешенное действие, цель использования
60200185, 77:06:01003:004	Ломоносовский просп., вл. 18 Б	ГАРАЖНО-СТРОИТЕЛЬНЫЙ КООПЕРАТИВ АВТОВЛАДЕЛЬЦЕВ N 22	ДОГОВОР АРЕНДЫ ЗЕМЕЛЬНОГО УЧАСТКА	М-06-006473, Действует	С 23.08.1996 по 23.08.2021	4751 / 4751	Эксплуатации существующих зданий гаражей

Отображение земельного участка 77:06:0001003:4 на карте

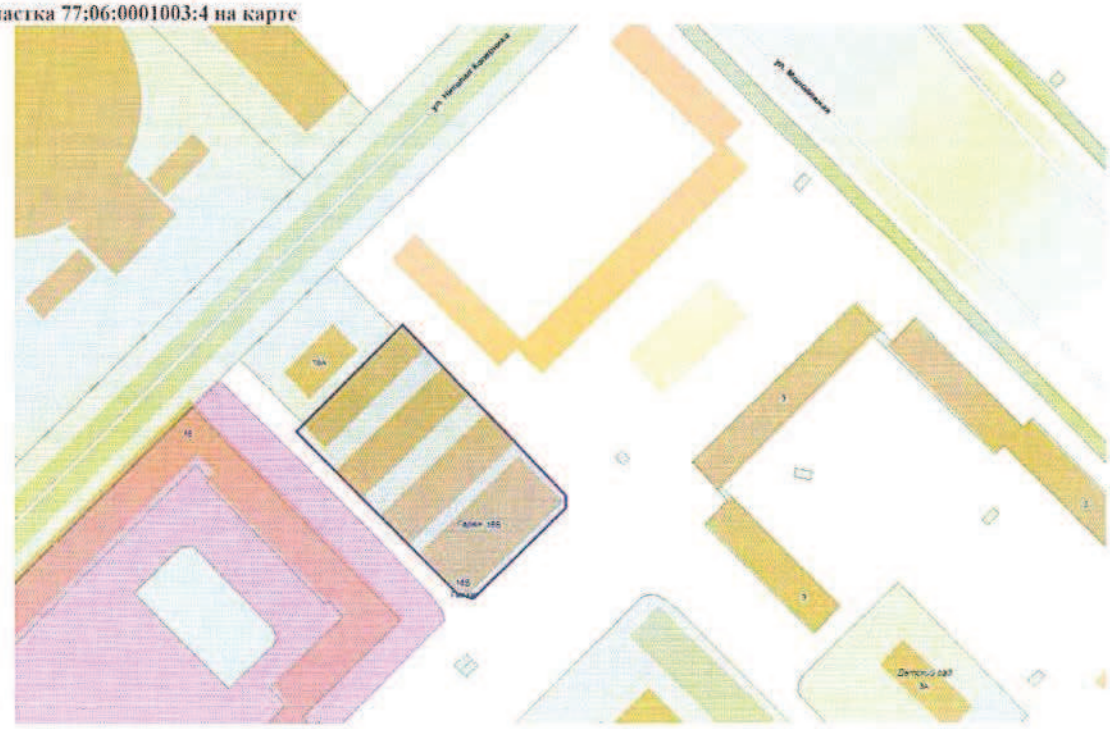

Данные Государственного кадастра недвижимости

1	**Кадастровый номер**	77:06:0001003:41		2 **Лист №1**	3	
	Общие сведения					
4	**Предыдущие номера**					
5	**Наименование участка**	Землепользование		6 **Дата внесения номера в государственный кадастр недвижимости**		
7	**Местоположение**	пр-кт Университетский (г. Москва, Университетский просп., вл. 9Б)				
8	**Категории земель**	Земли населенных пунктов				

	Земли сельскохозяйственного назначения	Земли населенных пунктов	Земли промышленности, энергетики, транспорта, связи, радиовещания, телевидения, информатики, земли для обеспечения космической деятельности, земли обороны, безопасности и земли иного специального назначения	Земли особо охраняемых территорий и объектов	Земли лесного фонда	Земли водного фонда	Земли запаса	Категория не установлена
8.1								
8.2		Весь						

9	**Разрешенное использование**					
10	**Фактическое использование (характеристика деятельности)**					
11	**Площадь по документам (Квадратный метр)**	826.83				
12	**Кадастровая стоимость земельного участка (руб.)**	767852.20	13 **Удельный показатель стоимости земель (руб./кв.м)**	928.67	14 **Система координат**	
15	**Сведения о правах**	Информация о правах отсутствует				
16	**Особые отметки**					
17	**Дополнительное наименование земельного участка**					
18	**Дополнительные сведения для регистрации сделки, в результате которой образован земельный участок**					
18.1	**Номера образованных участков**					
18.2	**Номера участков, преобразованных в результате выдела**					
18.3	**Номера участков, подлежащих снятию с кадастрового учета**					

28

	Кадастровый квартал	77:06:0001003
	Статус земельного участка	Ранее учтенный
	Дата постановки на учет	01.01.2007
	Дата снятия с учета	
	Вид использования ЗУ по документу	эксплуатации станции метрополитена

Данные ДЗР

Кадастровый номер / Номер участка	Адрес земельного участка	Землепользователь	Тип документа	Номер документа, статус	Период действия	Площадь / Доля (м.кв.)	Разрешенное действие, цель использования
68200025, 77:06:01003:041	4 участка по разным адресам Сокольнической линии метро: пр-т Вернадского-площадь Джавахарлала-Перу	Государственное унитарное предприятие "Московский ордена Ленина и ордена Трудового Красного Знамени метрополитен имени В.И.Ленина"	ДОГОВОР АРЕНДЫ ЗЕМЕЛЬНОГО УЧАСТКА	М-06-007942, Действует	С 21.01.1997 по 21.01.2046	2549 / 2549	ЭКСПЛУАТАЦИИ станции метрополитена

Отображение земельного участка 77:06:0001003:41 на карте

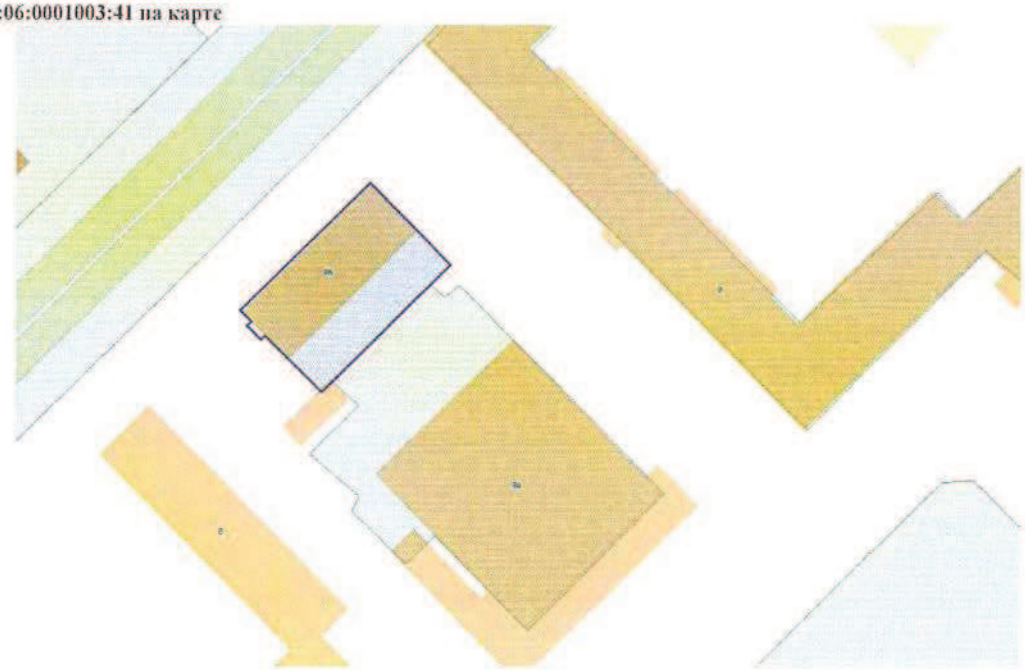

Данные Государственного кадастра недвижимости

1	**Кадастровый номер**	77:06:0001003:87		2 Лист №1	3	
	Общие сведения					
4	**Предыдущие номера**					
5	**Наименование участка**	Землепользование		6 **Дата внесения номера в государственный кадастр недвижимости**		
7	**Местоположение**	пр-кт Университетский (г Москва, пр-кт Университетский, вл 9А)				
8	**Категория земель**	Земли населенных пунктов				

8.1	Земли сельскохозяйственного назначения	Земли населенных пунктов	Земли промышленности, энергетики, транспорта, связи, радиовещания, телевидения, информатики, земли для обеспечения космической деятельности, земли обороны, безопасности и земли иного специального назначения	Земли особо охраняемых территорий и объектов	Земли лесного фонда	Земли водного фонда	Земли запаса	Категория не установлена
8.2		Весь						

9	**Разрешенное использование**					
10	**Фактическое использование (характеристика деятельности)**					29
11	**Площадь по документам (Квадратный метр)**	2500				
12	**Кадастровая стоимость земельного участка (руб.)**	25029300	13 **Удельный показатель стоимости земель (руб./кв.м)**	10011.72	14 **Система координат**	
15	**Сведения о правах**	Информация о правах отсутствует				
16	**Особые отметки**					
17	**Дополнительное наименование земельного участка**					
18	**Дополнительные сведения для регистрации сделки, в результате которой образован земельный участок**					
18.1	**Номера образованных участков**					
18.2	**Номера участков, преобразованных в результате выдела**					
18.3	**Номера участков, подлежащих снятию с кадастрового учета**					

	Кадастровый квартал	77:06:0001003
	Статус земельного участка	Ранее учтенный
	Дата постановки на учет	01.01.2007
	Дата снятия с учета	
	Вид использования ЗУ по документу	эксплуатации 2-этажного здания гаража на 104 машиноместа

Данные ДЗР

Кадастровый номер / Номер участка	Адрес земельного участка	Землепользователь	Тип документа	Номер документа, статус	Период действия	Площадь / Доля (м.кв.)	Разрешенное действие, цель использования

Отображение земельного участка 77:06:0001003:87 на карте

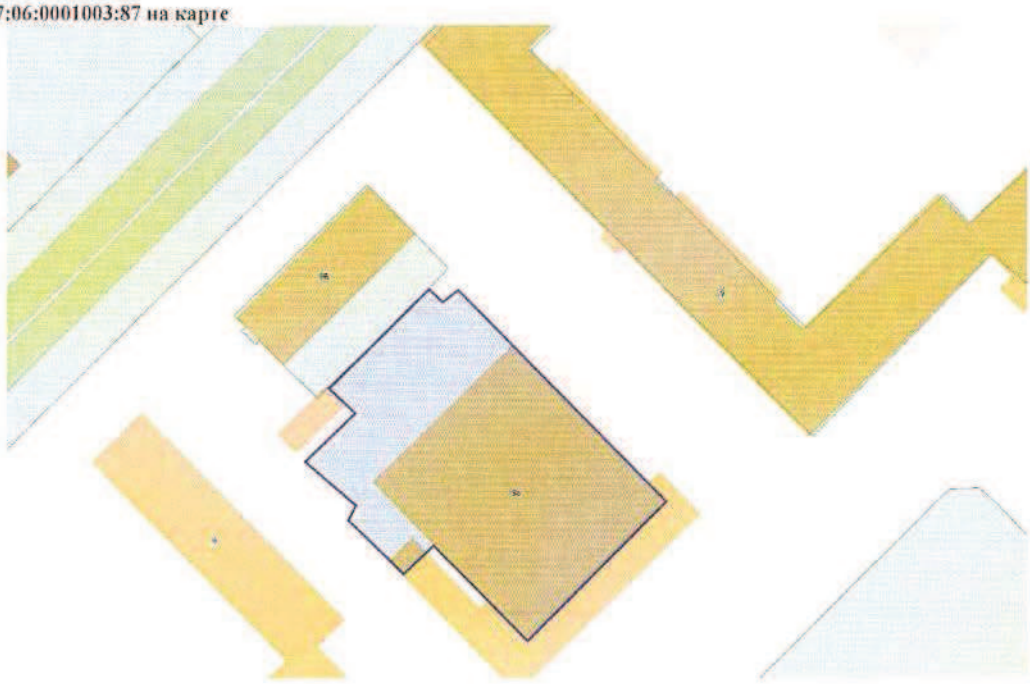

Данные Государственного кадастра недвижимости

1	**Кадастровый номер**	77:06:0001003:8544		**2 Лист №1**	3	
	Общие сведения					
4	**Предыдущие номера**					
5	**Наименование участка**	Землепользование		**6 Дата внесения номера в государственный кадастр недвижимости**		
7	**Местоположение**	пр-кт Университетский д. 3 стр. 2 (г. Москва, Университетский просп., вл. 3, стр. 2)				
8	**Категория земель**	Земли населенных пунктов				

8.1	Земли сельскохозяйственного назначения	Земли населенных пунктов	Земли промышленности, энергетики, транспорта, связи, радиовещания, телевидения, информатики, земли для обеспечения космической деятельности, земли обороны, безопасности и земли иного специального назначения	Земли особо охраняемых территорий и объектов	Земли лесного фонда	Земли водного фонда	Земли запаса	Категория не установлена
8.2		Весь						

9	**Разрешенное использование**	Для размещения подстанций				
10	**Фактическое использование (характеристика деятельности)**	33				
11	**Основная площадь (Квадратный метр)**	44				
12	**Кадастровая стоимость земельного участка (руб.)**	107724.32	**13 Удельный показатель стоимости земель (руб./кв.м)**		**14 Система координат**	СК кадастрового округа
15	**Сведения о правах**	Информация о правах отсутствует				
16	**Особые отметки**					
17	**Дополнительное наименование земельного участка**					
18	**Дополнительные сведения для регистрации сделки, в результате которой образован земельный участок**					
18.1	**Номера образованных участков**					
18.2	**Номера участков, преобразованных в результате выдела**					
18.3	**Номера участков, подлежащих снятию с кадастрового учета**					

	Кадастровый квартал	77:06:0001003
	Статус земельного участка	Временный
	Дата постановки на учет	18.06.2013
	Дата снятия с учета	
	Вид использования ЗУ по документу	участки размещения жилищно-коммунальных объектов: объекты размещения помещений и технических устройств трансформаторных подстанций (ТП) (1.2.10)

Данные ДЗР

Кадастровый номер / Номер участка	Адрес земельного участка	Землепользователь	Тип документа	Номер документа, статус	Период действия	Площадь / Доля (м.кв.)	Разрешенное действие, цель использования
60114750, 77:06:0001003:8544	Университетский просп., вл. 3, стр.2	Открытое акционерное общество "Московская объединенная электросетевая компания"	ДОГОВОР АРЕНДЫ ЗЕМЕЛЬНОГО УЧАСТКА ПРЕДОСТАВЛЯЕМОГО ПРАВООБЛАДАТЕЛЮ ЗДАНИЙ, СТРОЕНИЙ, СООРУЖЕНИЙ, РАСПОЛОЖЕННЫХ НА ЗЕМЕЛЬНОМ УЧАСТКЕ	М-06-043821, Действует	С 29.11.2013 по 01.10.2062	44 / 44	ЭКСПЛУАТАЦИИ здания трансформаторной подстанции №10757

Отображение земельного участка 77:06:0001003:8544 на карте

Показатели для определения размеров земельных участков жилых зданий на основании градостроительных нормативов и правил, действовавших в городе Москве до 2000 года

Годы постройки зданий		до 1925	1926 г.	1927-1928 г.г.	1929-1930 г.г.	1931-1934 г.г.	1935-1958 г.г.	1959-1965 г.г.	1966-1974 г.г.	1975-1981 г.г.	1982-1985 г.г.	1986-1999 г.г.
Наименование нормативного документа		Обязательные постановления Московской городской думы по строительной части 1871 года	Положение о земельных распоридках в городах 1925 г. (Временная инструкция НКВД от 23.06.1925 г. о планировке и застройке участков, отводимых в пределах городской черты для жилищного строительства	Инструкция НКВД и НКЮ РСФСР № 457 от 4.12.1926 г. для определения и установления норм селитебно-строительных земельных участков, фактически застроенных, а равно и обращаемых вновь под застройку в городских поселениях	Временные строительные правила для Москвы 1928 г.	Правила и нормы застройки населенных мест, проектирования и возведения зданий и сооружений 1930 г.	Строительные правила для гор.Москвы 1934 г.	Правила и нормы планировки и застройки городов 1959 г. СН 41-58	Указания по проектированию новых жилых районов и микрорайонов города Москвы 1965 г.	Указания по проектированию жилых районов и микрорайонов г.Москвы ВСН-2-74	Временная инструкция по проектированию жилых районов и микрорайонов г. Москвы ВСН 2-81	Нормы проектирования планировки и застройки Москвы ВСН 2-85
применяемый для расчета нормативный показатель		минимальная площадь незастроенной части участка (кв.м) / минимальная площадь участка (кв.м)	min - max процент застроенности территории участка (%)	min - max процент застроенности территории участка (%)	min - max процент застроенности территории участка (%)	min - max процент застроенности территории участка (%)	min - max процент застроенности территории участка (%)	min - max площадь участка, приходящаяся на 1 кв.м общ.площ. жилого здания (кв.м)	min - max площадь участка, приходящаяся на 1 кв.м общ.площ. жилого здания (кв.м)	min - max площадь участка, приходящаяся на 1 кв.м общ.площ. жилого здания (кв.м)	min - max площадь участка, приходящаяся на 1 кв.м общ.площ. жилого здания (кв.м)	min - max площадь участка, приходящаяся на 1 кв.м общ.площ. жилого здания (кв.м)
Этажность жилых зданий	1-этажные	137[1] / 467	10 - 50	10 - 50	1 пояс	*40 - 65*[1]	*10 - 45*[1]	*4,4 - 4,5*	*4,1 - 4,2*	*3,8 - 3,9*	*3,4 - 3,5*	*3,4 - 3,5*
	2-этажные		10 - 40	10 - 40	-			**2,96 - 2,97**	*2,74 - 2,75*	*2,55 - 2,58*	*2,3 - 2,32*	*2,3 - 2,32*
	3-этажные		10 - 30[3]	10 - 30[2]	П пояс			**1,95 - 1,96**	*1,80 - 1,82*	**1,69 - 1,71**	*1,52 - 1,54*	*1,52 - 1,54*
	4-этажные				60 - 100			**1,52 - 1,53**	*1,39 - 1,41*	**1,27 - 1,29**	*1,14 - 1,16*	*1,14 - 1,15*
	5-этажные				Ш пояс			**1,41 - 1,42**	**1,29 - 1,31**	**1,16 - 1,17**	**1,04 - 1,05**	**1,04 - 1,05**
	6-этажные				30 - 65[3]			**1,29 - 1,30**	*1,16 - 1,17*	**1,03 - 1,04**	*0,90 - 0,92*	*0,90 - 0,92*
	7-этажные				30 - 60[4]			**1,18 - 1,19**	*1,04 - 1,06*	**0,94 - 0,95**	*0,82 - 0,84*	*0,82 - 0,84*
	8-этажные				1У пояс			**1,11 - 1,13**	*0,94 - 0,96*	**0,85 - 0,86**	*0,74 - 0,76*	**0,74 - 0,75**
	9-этажные				30 - 55[3]			*0,86 - 0,9*	**0,78 - 0,79**	**0,78 - 0,79**	**0,68 - 0,70**	**0,65 - 0,66**
	12-этажные				30 - 50[4]			*0,8 - 0,85*	*0,73 - 0,75*	**0,73 - 0,75**	**0,64 - 0,66**	**0,60 - 0,62**
	14-этажные				У пояс			*0,76 - 0,8*[2]	*0,69 - 0,70*	**0,69 - 0,70**	**0,60 - 0,61**	**0,55 - 0,57**
	16-этажные				25 - 45[3]				*0,66 - 0,67*	**0,66 - 0,67**	**0,55 - 0,57**	**0,51 - 0,52**
	17-этажные				15 - 30[4]				*0,62 - 0,63*[2]	*0,62 - 0,63*	*0,54 - 0,56*	**0,49 - 0,50**
	18-этажные				У1 пояс					*0,57 - 0,58*	*0,53 - 0,54*	**0,49 - 0,50**
	20-этажные и выше				20 - 40[3]					**0,52 - 0,53**	**0,51 - 0,52**	
	20-этажные				10 - 30[4]							**0,48 - 0,49**
	22-этажные и выше											**0,47 - 0,48**

Примечания:
- жирным шрифтом выделены значения показателей, установленные соответствующими нормативными документами;
- курсивом выделены значения показателей, рассчитанные на основании соответсвующих нормативных документов;

1) - показатели применяются независимо от этажности жилых зданий;
2) - показатели применяются для земельных участков жилых зданий указанной и большей этажности;
3) - показатели применяются для земельных участков, расположенных в кварталах, примыкающих к магистралям, бульварам, площадям, набережным;
4) - показатели применяются для земельных участков, расположенных в прочих кварталах.

I пояс - Кремль
II пояс - Китай-город в границах Китай-городской стены
III пояс- от Китай-городской стены до внешней линии бульваров и по левому берегу реки Москвы
IV пояс- от внешней линии бульваров до внешней стороны Садовых улиц
V пояс- от внешнего кольца Садовых улиц до внешней стороны Камер-Коллежского Вала
VI пояс- от внешней стороны Камер-Коллежского Вала до ныне существующей муниципальной границы

План границ участков зданий и сооружений (план межевания) в составе раннее утверждённого проекта № 06.02.047.2007

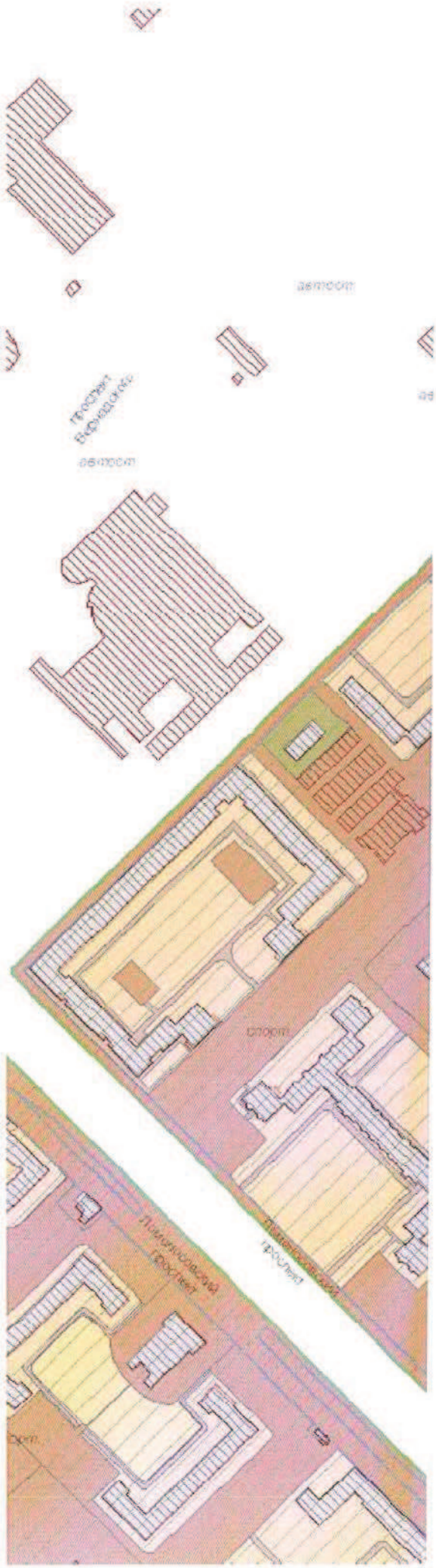

ДОПОЛНИТЕЛЬНОЕ СОГЛАШЕНИЕ
к контракту № 0-254 от 16.04.1998г.
на право оперативного управления нежилым фондом,
находящимся в собственности Москвы

г. Москва «28» 01 2008г

Департамент имущества города Москвы, действующий на основании Положения, в лице заместителя руководителя Харламова С.В., с одной стороны, и **Государственное образовательное учреждение Центр развития ребенка – детский сад № 2042** (далее - ГОУ Центр развития ребенка - детский сад № 2042), действующее на основании Устава, в лице заведующей Бахаревой Е.П., с другой стороны, заключили настоящее соглашение о следующем.

1. В связи с реорганизацией и преобразованием Комитета по управлению имуществом Москвы в соответствии с распоряжением Мэра города Москвы от 06.07.1998 г. № 682-РМ и постановлением Правительства Москвы № 559-ПП от 16.07.2002 г. и внесением изменений в уставные документы ясли-сада № 2042 **в контракте на право оперативного управления** в части указания субъектов права **читать:**

«Департамент имущества города Москвы» и **«Государственное образовательное учреждение Центр развития ребенка – детский сад № 2042».**

2. На основании уточненных данных Юго-Западного № 1 ТБТИ пункт **1.1 контракта** в части указания общей площади объекта права, расположенного по адресу: ул. Молодежная, д.4А, **читать в следующей редакции**:

«…877,6 кв.м…».

Характеристики помещения указаны в выписке из технического паспорта БТИ № 2608/1 по состоянию на 17.08.2004г., выданной 04.04.2007г., и являющейся неотъемлемой частью настоящего дополнительного соглашения.

3. В соответствии с п.1 постановления Правительства Москвы от 09.10.2001 г. № 902-ПП «О внесении изменений в постановление Правительства Москвы от 13.08.1996 г. № 689» **дополнить контракт пунктом 3.1 следующего содержания:**

3.3. При выявлении в ходе проверки, оформления имущественных отношений или инвентаризации малозначительной несанкционированной перепланировки нежилого помещения, не затрагивающей несущих конструкций, давности перепланировки, установленной непричастности владельца помещения к его несанкционированному переустройству или невозможности установить лицо, совершившее это нарушение, контракт

формляется с учетом согласия Учреждения (Предприятия) оформить ыявленное незаконное переустройство в установленном порядке в течение дного года.

Если в течение одного года Учреждение (Предприятие) не оформило несанкционированные переустройства и не предъявило в Департамент имущества города Москвы и Управление Федеральной регистрационной службы по Москве положительное решение межведомственной комиссии префектуры и соответствующие справки органов технической инвентаризации, то собственник вправе расторгнуть контракт в соответствии с действующим законодательством.

Соглашение составлено в трех экземплярах, имеющих равную юридическую силу, по одному для каждой из сторон и один экземпляр для Управления Федеральной регистрационной службы по Москве, и является неотъемлемой частью контракта на право оперативного управления от 16.04.1998г. № 0-254.

Заместитель руководителя
Департамента имущества
города Москвы _____ С.В. Харламов

Заведующая ГОУ Центра развития
ребенка – детский сад № 2042 _____ Е.П. Бахарева

ПЛАНИРОВОЧНОЕ РЕШЕНИЕ БЛАГОУСТРОЙСТВА М 1:500

Схема генплана на геоподосноне Мосгоргеотреста М 1:500

Для объектов нового строительства и реконструкции выполняется на основании

утверждения _____ (дата, год)

(отчетный)

Планировочная единица
Благоустройство территории детского сада № 2042

Адрес:
Район Гагаринский,
Ленинский проспект, дом 52/1

Разработчик (исполнитель)
ООО "Арт-Лад"

Дата разработки

Баланс территории (га/%)

Общая площадь благоустраиваемой территории	1491
В том числе:	
1. Площадь застройки	76
2. Площадь проездов	71
3. Площадь тротуаров	128
4. Площадь газонов	37
5. Площадь спортплощадок	46
6. Площадь озеленения участков	538
В т.ч. площадь цветников	40
7. Площадь водоемов	—
8. Площадь стоянок постоянного хранения (общая)	595
В том числе:	
Площадь дорожек	520
Площадь для отдыха	—
Спортивные площадки	75
Жилые дворовые площадки	—
Стоянки автомобилей	—
Иные площадки (указать для каждого вида площадки отдельно)	—

Экспликация

1. Здание детского сада
2. Веранда
3. Детские площадки
4. Спортивная площадка
5. Площадка для выгула собак с навесом спасательным навесом

Литерами А Б В Г Д Е Ж И К Л М Н Я обозначены границы благоустройства

Малые архитектурные формы и элементы благоустройства

	Скамья
	Урна
	Доска объявлений

Условные обозначения

	[illegible]
	[illegible]
	[illegible]

Департамент образования города Москвы

ЭКСПЛУАТАЦИОННЫЙ ПАСПОРТ
ЗДАНИЯ, СООРУЖЕНИЯ И ИНЖЕНЕРНЫХ КОММУНИКАЦИЙ

Составлен 02 декабря 2013 г.

Наименование и номер учреждения **Государственное бюджетное образовательное учреждение города Москвы центр развития ребенка – детский сад №2042**

Округ **Юго-Западный**

Район **Гагаринский**

Адрес **119296 г.Москва Ленинский пр-т д.62/1**

Телефоны **8-499-137-13-38**

Ф.И.О. руководителя **Бахарева Елена Павловна**

Балансовая (восстановительная) стоимость здания в масштабе цен на 01.01.2013г.

1 138 688 руб. 25коп.

1. ОБЩИЕ СВЕДЕНИЯ

1. Год постройки **1957г.**
2. Этажность **2 этажа**
3. Общая площадь помещений – **812,6 кв.м**
4. Площадь прилегаемой территории **1616кв.м.**
5. Тип проекта
6. Проектная мощность
7. Наличие проектной документации (включая год разработки):

Колористический паспорт: №176-6680

Проект ККР (состав)_____

Проект благоустройства_____

ТЗК_____

8.Прочие отметки

2. КОНСТРУКТИВНАЯ ХАРАКТЕРИСТИКА ЗДАНИЯ

1. Фундамент **сборный ж/бетонный**
2. Несущий каркас **красный полнотелый кирпич М75**
3. Стены и перегородки **кирпичные, гипсолитовые**
4. Междуэтажные и чердачное перекрытия **ж/бетонные плиты**
5. Лестницы **ж/б, 2 шт. S=78,3 кв.м.**
6. Несущие элементы кровли **деревянные стропила**
7. Кровля (водоизолирующий слой) **оцинкованная сталь**

А. Площади кровли

№ п/п	Наименование кровли	Всего, м

В. Площади помещений

№ п/п	Наименование площади помещений	Всего, м
	Подвал – 191,5 кв.м.	
	Служебные помещения	176,3
	Лестничная клетка	15,2
	1 этаж – 292,3 кв.м	
	Групповая комната	51,9
	Спальня	30,3
	Туалет	4,6
	Раздевалка	16,6
	Спортивно-музыкальный зал	68,7
	Кладовая	11,8
	Кабинеты	38,8
	Кухня	22,1
	Коридор	3,9
	Кладовая	9,7
	Тамбур	2,4
	Лестницы	31,5
	2 этаж – 328,8 кв.м	
	Групповые комнаты	114,5
	Спальни	39,5
	Раздевалки	26,5
	Туалеты	26,9
	Мойки	2,0
	Кабинеты	59,3
	Коридор	28,5
	Лестницы	31,6

Г. Площади полов

1. Ламинат – 140 кв.м
2. Линолеум – 184,9 кв.м
3. Ковролин – 100,1 кв.м
4. Плитка – 133 кв.м
5. Цементные – 176,3 кв.м

3. ОСНОВНЫЕ ДАННЫЕ ЗДАНИЯ

Элемент здания	Вид\тип	Вид ремонта и год последнего ремонта	Состояние	Рекомендации
Фасад	Облицован лицевым кирпичом	нет	Требует ремонта	
Цоколь	Бетонный	нет	Удовлетворит.	
Фундамент	Сборный ж/бетонный	нет	неизвестно	
Наружные стены	Красный полнотелый кирпич М75	нет	Удовлетворит.	
Перегородки	Гипсолитовые	нет	Удовлетворит.	
Кровля	Оцинкованная сталь	Управляющая компания		
Ограждение кровли	Железная решетка по периметру	Управляющая компания		
Водосток	Оцинкованные трубы	Управляющая компания		
Перекрытия	Ж/бетонные плиты	нет	Удовлетворит.	
Лестницы	Ж/бетонные	нет	Удовлетворит.	

4. ХАРАКТЕРИСТИКИ ВНУТРЕННИХ ПОМЕЩЕНИЙ ЗДАНИЯ

№ п\п	Наименование помещения	Отделка, характеристики					Вид ремонта и год последнего ремонта	Общее состояние	Рекомендации
		потолок	стены	полы	окна	двери			
Подвал 176,3 кв.м.									
1	Служебные помещения 176,3 кв.м	краска	краска	цемент	-			удовлетв	
1 этаж 260,8 кв.м									
	Групповая 51.9кв.м	подвесной	стекло-обои	ламинат	ПВХ	дерев		удовлетв	
	Спальня 30,3кв.м	подвесной+ краска	стекло-обои	ламинат	ПВХ	дерев		удовлетв	
	Туалет 4,6кв.м	краска	плитка+ стекло-обои	плитка	ПВХ	дерев		удовлетв	
	Раздевалка 16.6кв.м	подвесной	стекло-обои	плитка	ПВХ	дерев		удовлетв	
	Кабинет психолога 20.4кв.м	подвесной	стекло-обои	линолеум	ПВХ	дерев		удовлетв	
	Творческая мастерская 18.4кв.м	подвесной	стекло-обои	линолеум	ПВХ	дерев		удовлетв	
	Спортивно-музыкальный зал 68.7кв.м	подвесной	стекло-обои	ковровое покрытие	ПВХ	дерев		удовлетв	
	Кладовая 11.8кв.м	подвесной	стекло-обои	ковровое покрытие	ПВХ	дерев		удовлетв	
	Кухня 22.1кв.м	подвесной	плитка	плитка	ПВХ	дерев		удовлетв	
	Кладовая 9.7кв.м	краска	плитка	плитка	ПВХ	металл решетка		удовлетв	
	Коридор 3.9кв.м	краска	плитка+ стекло-обои	плитка	ПВХ	дерев		удовлетв	
	Тамбур 2.4кв.м	краска	краска	плитка	-	-		удовлетв	

2 этаж 297,2 кв.м									
	Групповая «Умки» 57.8кв.м	подвесной	стекло-обои	ламинат	ПВХ	дерев.	Косм.ремонт 2013г	удовлетв.	
	Групповая «Бусинки» 56.7кв.м	подвесной	стекло-обои	линолеум	ПВХ	дерев.		удовлетв.	
	Спальни 17.2÷22.3 кв.м	краска	стекло-обои	линолеум	ПВХ	дерев.		удовлетв.	
	Раздевалка «Умки» 12.7кв.м	подвесной	стекло-обои	линолеум	ПВХ	дерев.		удовлетв.	
	Раздевалка «Бусинки» 13.8кв.м	краска	стекло-обои	линолеум	ПВХ	дерев.		удовлетв.	
	Туалеты 11.8+11.9+3.2 кв.м	подвесной	плитка+ стекло-обои	плитка	ПВХ	дерев.		удовлетв.	
	Мойки 2.0кв.м	краска	стекло-обои	плитка	-	дерев.		удовлетв.	
	Кабинет логопеда 12.1кв.м	краска	стекло-обои	линолеум	ПВХ	дерев.		удовлетв.	
	Кабинет ЦИПР 19.6кв.м	подвесной	стекло-обои	ковровое покрытие	ПВХ	дерев.		удовлетв.	
	Методический кабинет 11.3кв.м	краска	стекло-обои	линолеум	ПВХ	дерев.	Косм.ремонт 2012г	удовлетв.	
	Медицинский кабинет 16.3кв.м	краска	отделочные панели	плитка	ПВХ	дерев.	Косм.ремонт 2011г	удовлетв.	
	Коридоры 28.5кв.м	краска	стекло-обои	плитка	-	-	Косм.ремонт 2011, 2013гг	удовлетв.	

5. СИСТЕМА ТЕПЛОСНАБЖЕНИЯ ЗДАНИЯ

Тип системы отопления: центральное теплоснабжение от жилого дома

Тип теплоносителя: вода

Мощность: 25,541 гкал/мес

Диаметр ввода_____

№ района теплосети: №7 Филиал №11 «Горэнергосбыт» телефон 8-495-276-00-97

№ абонента: 1063 т

Тип счетчика_____ № счетчика_____

Дата очередной поверки счетчика_____

Краткая характеристика теплосети_____

Вид ремонта и год последнего ремонта: Опрессовка 05.07.2013г.

6. ГВС ЗДАНИЯ

Тип системы от ТЭЦ

Мощность_____

Диаметр ввода 80мм

№ района: №7 Филиал №11 «Горэнергосбыт» телефон 8-495-276-00-97

№ абонента: 1063

Тип счетчика:WFW 24.D 080 № счетчика: 12-2141414

Дата очередной поверки счетчика: 04.02.2017

Тип счетчика WFW 24.D 080 № счетчика:12-2162328

Дата очередной поверки счетчика: 11.02.2017

Тип счетчика WFW 24.D 080 № счетчика:2163590

Дата очередной поверки счетчика: 11.02.2017

Тип счетчика WFW 24.D 080 № счетчика:2162326

Дата очередной поверки счетчика: 11.02.2017

Краткая характеристика сети_____

Вид ремонта и год последнего ремонта: Опрессовка 05.07.2013г.

7. ХВС ЗДАНИЯ

Тип системы _____

Мощность_____

Диаметр ввода 80мм

№ района _____ телефон_____

№ абонента:1063

Тип счетчика: WFK 24/D 080 № счетчика: 12-1498778

Дата очередной поверки счетчика: 21.05.2018

Тип счетчика: WFK 24/D 080 № счетчика: 12-1499011

Дата очередной поверки счетчика: 21.05.2018

Тип счетчика: WFK 24/D 080 № счетчика: 1498825

Дата очередной поверки счетчика: 21.05.2018

Тип счетчика: WFK 24/D 080 № счетчика: 1499260

Дата очередной поверки счетчика: 21.05.2018

Краткая характеристика сети_____

Вид ремонта и год последнего ремонта: Замена водосчетчика 06.03.2013г.

8. ВОДОТВЕДЕНИЕ И КАНАЛИЗАЦИЯ ЗДАНИЯ

Тип системы: канализация центральная, безнапорная

Мощность: 0,85 куб.м/час

Диаметр ввода_____

№ района _____ телефон_____

№ абонента: 1063

Вид ремонта и год последнего ремонта_____

9. ЭЛЕКТРОСНАБЖЕНИЕ ЗДАНИЯ

Тип системы _____

Мощность установленная: 9,29 кВатт

Мощность разрешенная: 32 кВатт

№ района _____ телефон_____

№ абонента:93556970

Тип счетчика: Меркурий 230 АМ-1 № счетчика: 124439

Дата очередной поверки счетчика_____

Тип счетчика: Меркурий 230 АМ-1 № счетчика 9017336

Дата очередной поверки счетчика_____

Тип счетчика_____ № счетчика_____

Дата очередной поверки счетчика_____

Краткая характеристика сети_____

Вид ремонта и год последнего ремонта_____

10. СИСТЕМА ВЕНТИЛЯЦИИ ЗДАНИЯ

Тип системы: Приточно-вытяжная

Мощность_____

Вид ремонта и год последнего ремонта_____

11. ПРОТИВОПОЖАРНЫЕ СИСТЕМЫ ЗДАНИЯ

Тип системы: АПС

№ района _____ телефон: 8-964-720-80-86

№ абонента: по договору №31/01.13-ТО-АПС от 01.01.2013г.

Краткая характеристика сети: Охранно-пожарный прибор «ВЭРС-ПК24»; извещатели ИП 212-45, ИП 103-3-А2-1М, ИПР-3СУ, оповещатель звуковой «Свирель», громкоговорители SWS-03

12. ОХРАННЫЕ СИСТЕМЫ ЗДАНИЯ

Тип системы: Тревожная кнопка КТС СКАТ-1200А, брелок

№ района телефон: 8-499-618-19-78, 8-499-618-19-36

№ абонента: пульт № 3-766

Краткая характеристика сети_____

13. СЕТИ СВЯЗИ И ЛОКАЛЬНЫЕ СЕТИ ЗДАНИЯ

Тип системы: Поставщик доступа к интернету ОАО «МГТС»

Краткая характеристика сети: подключение оптоволоконное

14. ПРОЧИЕ КОММУНИКАЦИИ

Тип системы _____

15. БЛАГОУСТРОЙСТВО ТЕРРИТОРИИ

Тип, высота и длина ограждения: металлич. Н= 2м

Площадь асфальта: 32кв.м

Площадь игровых и прогулочных площадок: 1104кв.м

Площадь дорожек: 7кв.м

Площадь озеленения: 473кв.м

Количество зеленых насаждений (в соответствии с перечетной ведомостью) 9 деревьев, 32 кустарника

№ п\п	Элемент благоустройства	Кол-во, площадь, длина	Характеристика	Наличие паспортов, сертификатов	Состояние	Рекомендации
1	Детская площадка «Бусинки»	1/368кв.м	Газон		Удовлетворит	
2	Детская площадка «Умки»	1/368кв.м	Газон		Удовлетворит	
3	Детская площадка «Знайки»	1/368кв.м	Газон		Удовлетворит	
4	Беседка	1/16кв.м	Крыша поликарбонат, стена кирпич		Удовлетворит	
5	Сдвоенная веранда	1/30кв.м	Крыша поликарбонат стена кирпич		Удовлетворит	
5	Устройство клумб	2/11кв.м			Удовлетворит	
6	Спортивная площадка	1/16кв.м	Специальное покрытие		Удовлетворит	

16. ОТМЕТКИ О ПРОВЕРКАХ ЗДАНИЯ И ИНЖЕНЕРНЫХ СЕТЕЙ

№ П\П	Дата проверки	Причина проверки	ФИО, должность проверяющего	Основные замечания, № предписания	Заключение	Рекомендации
		-				

17. ОТМЕТКИ О ПРОВОДИМЫХ РЕМОНТАХ ЗДАНИЯ И ИНЖЕНЕРНЫХ СЕТЕЙ

№ п\п	Объект ремонта	Вид ремонта	Дата ремонта		№ контракта	Сумма контракта	Наименование организации	Гарантийный срок	Подпись и печать организации
			начало	окончание					
1	Замена окон	Замена окон			Контракт заключен дирекцией УО				

18. СВЕДЕНИЯ ОБ АРЕНДАТОРАХ

Наименование арендатора - нет

19. ПРИЛОЖЕНИЯ

1. Планы БТИ на 3 листах в одном экз.
2. Экспликация на 4 листах в одном экз.
3.

ПОЭТАЖНЫЙ ПЛАН

по адресу: Ленинский просп.
(наименование ул. (просп., бульв., и т. д.))

домовл. (вл.) _____ дом 62/1
(нужное подчеркнуть)

корпус _____ строение (сооружение) _____
(нужное подчеркнуть)

на часть подвала этажа помещ. (квартира) I

квартал № 2609 103 АО г. Москвы

ПОДВАЛ

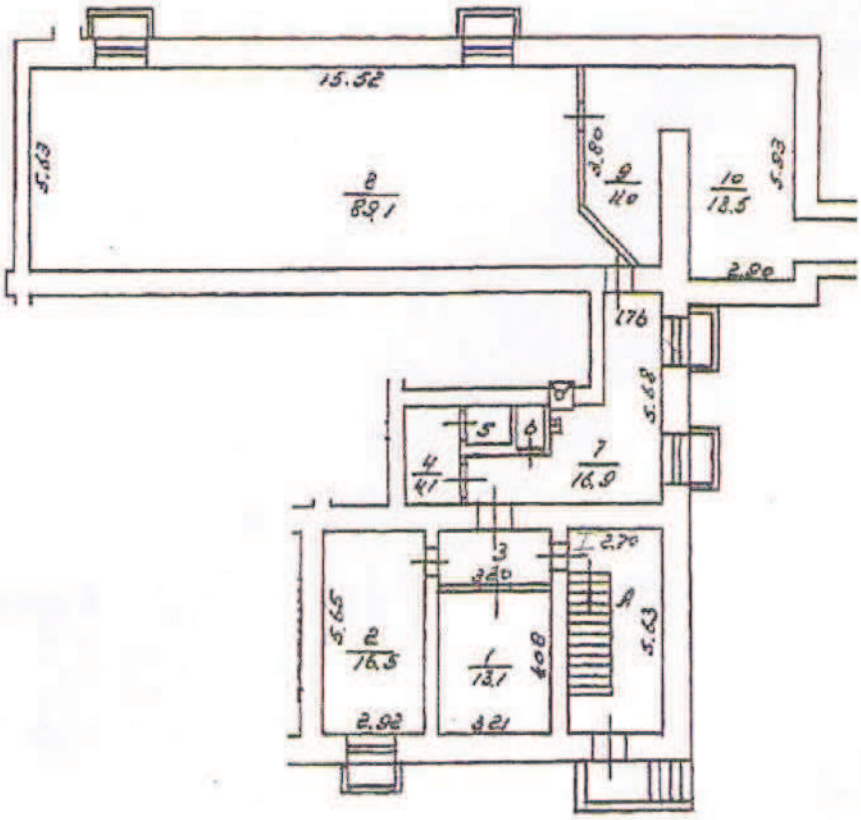

(2) Юго-Западное № I
территориальное бюро
технической инвентаризации
города Москвы

8460 001154 от 06.06.08г.

25 11 — 1957

Шаранова

05 08 8

89

ПОЭТАЖНЫЙ ПЛАН

по адресу: Ленинский просп.
наименование ул. (просп., пер., б-ра, и т.д.)

домовл. (вл.) _____ дом 62/1
нужное подчеркнуть

корпус _____ строение (сооружение) _____
нужное подчеркнуть

на часть 1 этажа помещ. (квартира) I

квартал № 2609 103 АО г. Москвы

1 ЭТАЖ

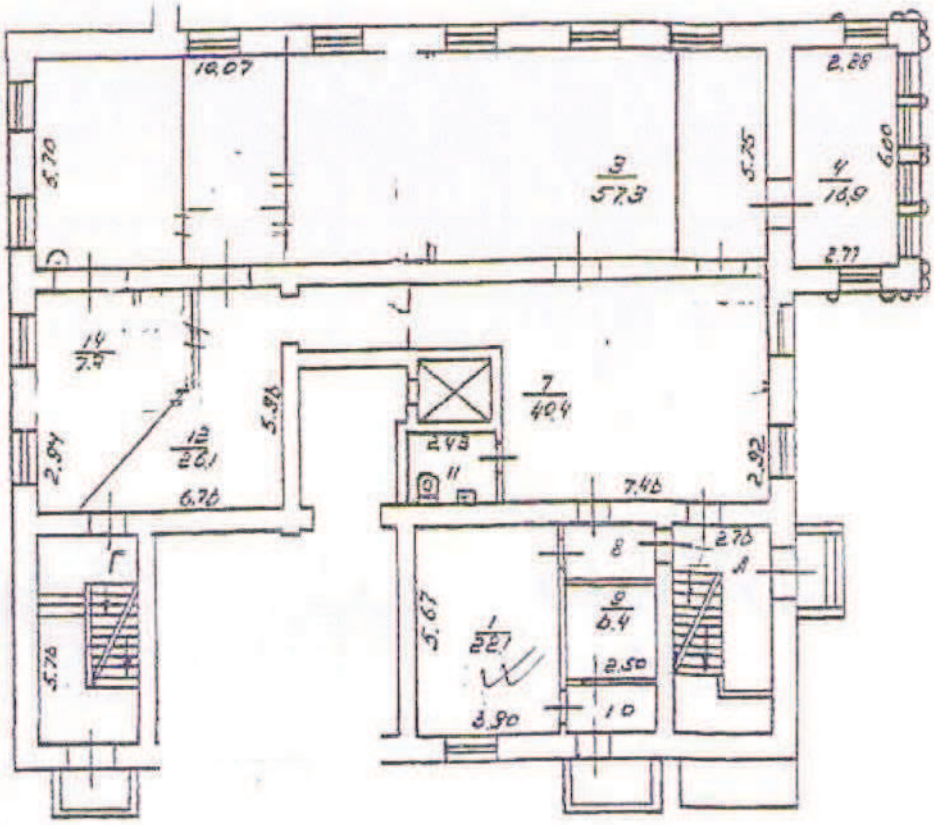

(2) Юго-Западное № 1
территориальное бюро
технической инвентаризации
города Москвы

8460001454 от 06.06.08г.

25 11 1957

05 08 8

ПОЭТАЖНЫЙ ПЛАН

по адресу: Ленинский просп.
наименование ул. (просп., бул., и т.д.)

домовл. (вл.) _____ дом 62/1
нужное подчеркнуть

корпус _____ строение (сооружение) _____
нужное подчеркнуть

на часть 2 этажа помещ. (квартиры) I, II

квартал № 2609 103 АО г. Москвы

2

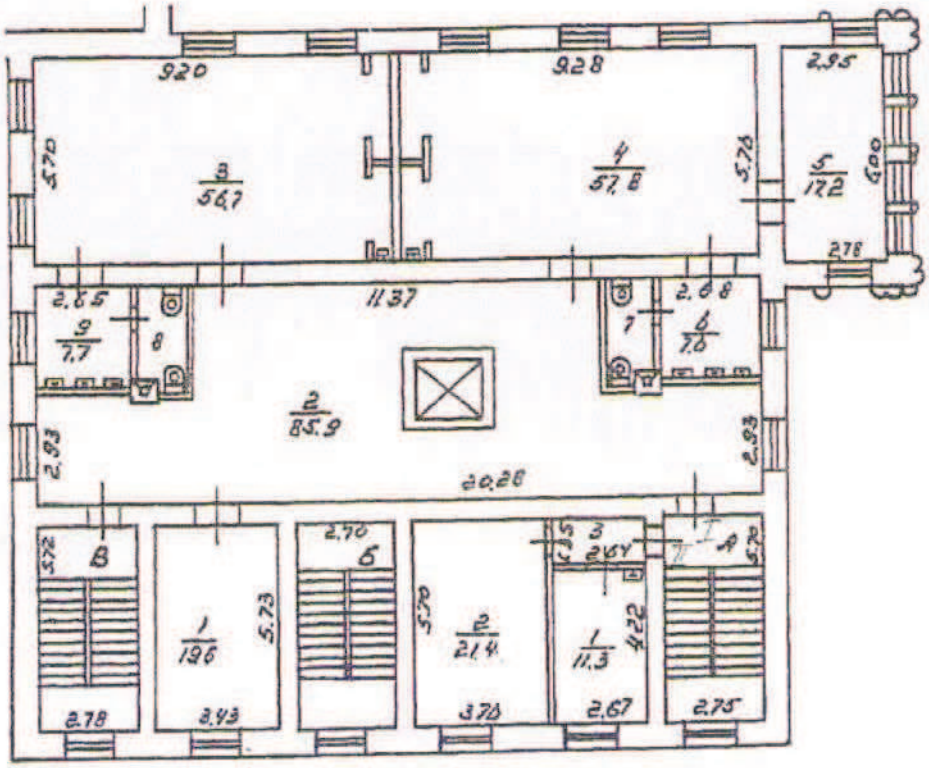

(2) Юго-Западное № 1
территориальное бюро
технической инвентаризации
города Москвы

84 60 001154 от 06.06.08 г.

25 11 — 1957

Шарапова

05 08 8

Юго-Западное N 1 ТБТИ

Э К С П Л И К А Ц И Я

По адресу: Ленинский просп., 62/1

Помещение N I Тип: Прочие ф.25

Последнее обследование 25.11.1957

Этаж	NN комн.	Характеристики комнат и помещений	Общая площадь всего	в т.ч. основ.	в т.ч. вспом.	Площадь помещений вспомогат. использ. лодж.	в т.ч. балк.	в т.ч. проч.	Высота
п	1	кладовая	13,1		13,1	прочая			245
	2	кладовая	16,5		16,5	прочая			
	3	коридор	4,5		4,5	прочая			
	4	кладовая	4,1		4,1	прочая			
	5	кладовая	1,5		1,5	прочая			
	6	кладовая	1,1		1,1	прочая			
	7	коридор	16,9		16,9	прочая			
	8	кладовая	89,1		89,1	прочая			
	9	коридор	11,0		11,0	прочая			
	10	коридор	18,5		18,5	прочая			
Итого по помещению			176,3		176,3				
---Нежилые помещения всего			176,3		176,3				
в т.ч. Прочие			176,3		176,3				

Тип: Прочие ф.25

Последнее обследование 25.11.1957

Этаж	NN комн.	Характеристики комнат и помещений	Общая площадь всего	в т.ч. основ.	в т.ч. вспом.	Площадь помещений вспомогат. использ. лодж.	в т.ч. балк.	в т.ч. проч.	Высота
п	А	клетка лестнич	15,2		15,2	прочая			245
Итого по помещению			15,2		15,2				
---Нежилые помещения всего			15,2		15,2				
в т.ч. Прочие			15,2		15,2				

(2) Юго-Западное № 1 территориальное бюро технической инвентаризации города Москвы

01 60 08 0057165

По адресу: Ленинский просп., 62/1

Помещение N I Тип: Детские сады и ясли (детский сад) ф.25
Последнее обследование 25.11.1957

Этаж	NN комн.	Характеристики комнат и помещений	Общая площадь всего	в т.ч. основ.	в т.ч. вспом.	Площадь помещений вспомогат. использ. лодж.	в т.ч. балк.	в т.ч. проч.	Высота
1	1	коридор	22,1		22,1	дет.сад			245
	2	групповая	57,4	57,4		дет.сад			
	3	групповая	57,3	57,3		дет.сад			
	4	спальня	16,9	16,9		дет.сад			
	5	умывальная	7,6		7,6	дет.сад			
	6	уборная	3,9		3,9	дет.сад			
	7	приемная	40,4	40,4		дет.сад			
	8	коридор	3,9		3,9	дет.сад			
	9	кабинет	6,4	6,4		дет.сад			
	10	коридор	3,3		3,3	дет.сад			
	11	уборная	4,6		4,6	дет.сад			
	12	приемная	26,1	26,1		дет.сад			
	13	уборная	3,6		3,6	дет.сад			
	14	умывальная	7,3		7,3	дет.сад			
Итого по помещению			260,8	204,5	56,3				
---Нежилые помещения всего			260,8	204,5	56,3				
в т.ч. Дет.сады и ясли			260,8	204,5	56,3				

Тип: Детские сады и ясли ф.25
Последнее обследование 25.11.1957

Этаж	NN комн.	Характеристики комнат и помещений	Общая площадь всего	в т.ч. основ.	в т.ч. вспом.	Площадь помещений вспомогат. использ. лодж.	в т.ч. балк.	в т.ч. проч.	Высота
1	А	клетка лестнич	15,5		15,5	дет.сад			245
	Г	клетка лестнич	16,0		16,0	дет.сад			
Итого по помещению			31,5		31,5				
---Нежилые помещения всего			31,5		31,5				
в т.ч. Дет.сады и ясли			31,5		31,5				

По адресу: Ленинский просп., 62/1

Помещение N I Тип: Детские сады и ясли (детский сад) ф.25
Последнее обследование 25.11.1957

Этаж	NN комн.	Характеристики комнат и помещений	Общая площадь всего	в т.ч. основ.	в т.ч. вспом.	Площадь помещений вспомогат. использ. лодж.	в т.ч. балк.	в т.ч. проч.	Высота
2	1	кабинет	19,6	19,6		дет.сад			245
	2	приемная	85,9	85,9		дет.сад			
	3	групповая	56,7	56,7		дет.сад			
	4	групповая	57,8	57,8		дет.сад			
	5	спальня	17,2	17,2		дет.сад			
	6	умывальная	7,6		7,6	дет.сад			
	7	уборная	4,2		4,2	дет.сад			
	8	уборная	4,2		4,2	дет.сад			
	9	умывальная	7,7		7,7	дет.сад			
Итого		по помещению	260,9	237,2	23,7				
---Нежилые помещения всего			260,9	237,2	23,7				
в т.ч. Дет.сады и ясли			260,9	237,2	23,7				

Помещение N II Тип: Детские сады и ясли (детский сад) ф.25
Последнее обследование 25.11.1957

Этаж	NN комн.	Характеристики комнат и помещений	Общая площадь всего	в т.ч. основ.	в т.ч. вспом.	Площадь помещений вспомогат. использ. лодж.	в т.ч. балк.	в т.ч. проч.	Высота
2	1	кабинет	11,3	11,3		дет.сад			245
	2	кабинет	21,4	21,4		дет.сад			
	3	коридор	3,6		3,6	дет.сад			
Итого		по помещению	36,3	32,7	3,6				
---Нежилые помещения всего			36,3	32,7	3,6				
в т.ч. Дет.сады и ясли			36,3	32,7	3,6				

Тип: Детские сады и ясли ф.25
Последнее обследование 25.11.1957

Этаж	NN комн.	Характеристики комнат и помещений	Общая площадь всего	в т.ч. основ.	в т.ч. вспом.	Площадь помещений вспомогат. использ. лодж.	в т.ч. балк.	в т.ч. проч.	Высота
2	А	клетка лестнич	15,7		15,7	дет.сад			245
	В	клетка лестнич	15,9		15,9	дет.сад			
Итого		по помещению	31,6		31,6				
---Нежилые помещения всего			31,6		31,6				
в т.ч. Дет.сады и ясли			31,6		31,6				

(2) Юго Западное № 1 территориальное бюро технической инвентаризации города Москвы

По адресу: Ленинский просп., 62/1

Итого	812,6	474,4	338,2				
---Нежилые помещения всего	812,6	474,4	338,2				
в т.ч. Дет.сады и ясли	621,1	474,4	146,7				
Прочие	191,5		191,5				

Экспликация на 4 страницах 30.07.2008 г.

Исполнитель _____ Шавкученко В.А.

2008.4.001154

(2) Юго-Западное № 1
территориальное бюро
технической инвентаризации
города Москвы

СОГЛАСОВАНИЯ

ПРАВИТЕЛЬСТВО МОСКВЫ
МОСКОМАРХИТЕКТУРА
УПРАВЛЕНИЕ ГРАДОСТРОИТЕЛЬНОГО РЕГУЛИРОВАНИЯ
ЮГО-ЗАПАДНОГО АДМИНИСТРАТИВНОГО ОКРУГА ГОРОДА МОСКВЫ

Триумфальная пл., д.1, Москва, 125047
Телефон: (095) 650-1154 E-mail: asi@mka.mos.ru http:www.mos.ru
ОКПО 05238114, ОГРН 1027739900836, ИНН/КПП 7710145589/771001001

26.05.2014 № 103АО-02-109/14-1
на № Упр-00-783 от 11.03.14

Заместителю генерального
директора по градостроительству
«Моспроект-2» им. М.В. Посохина
В.С. Остапенко

Уважаемый Владимир Семёнович!

УГР ЮЗАО в соответствии с Вашим обращением от 11.03.2014 №Упр-00-783 рассмотрело проекты межевания кварталов на территории ЮЗАО и согласовывает без замечаний.

Район Академический
- **№06.01.702.2014**
- **№06.01.704.2014**
- **№06.01.705.2014**

Район Северное Бутово
- **№06.02.706.2014**
- **№06.02.708.2014**
- **№06.02.709.2014**

Район Южное Бутово
- **№06.03.710.2014**

Район Гагаринский
- **№06.04.711.2014**
- **№06.04.713.2014**
- **№06.04.714.2014**
- **№06.04.716.2014**
- **№06.04.717.2014**
- **№06.04.718.2014**

Район Зюзино
- **№06.05.719.2014**

«Моспроект-2»
им. М.В. Посохина
Вход № 1907
От 27.05.14
Тел. 251 81-87

Район Коньково

- **№06.06.721.2014**
- **№06.06.722.2014**
- **№06.06.725.2014**

Район Котловка

- **№06.07.729.2014**
- **№06.07.730.2014**
- **№06.07.731.2014**
- **№06.07.732.2014**

Район Ломоносовский

- **№06.08.733.2014**

Район Черемушки

- **№06.11.740.2014**

Начальник УГР ЮЗАО **А.О. Сахаров**

ПРАВИТЕЛЬСТВО МОСКВЫ

ДЕПАРТАМЕНТ ГОРОДСКОГО ИМУЩЕСТВА ГОРОДА МОСКВЫ

Улица Бахрушина, д. 20, Москва, 115054
Телефон: 8 (495) 959-1888, факс: 8 (495) 959-1982
E-mail: dgi@mos.ru, http://www.dgi.mos.ru
ОКПО 16412348, ОГРН 1037739510423,
ИНН/КПП 7705031674/770501001

15 ОКТ 2014 № ДГИ-1-69647/14-5

на № _____ от _____

Заместителю генерального
директора по градостроительству
ОАО «Моспроект-2»
им. М.В. Посохина
В.С. Остапенко

2-я Брестская ул., д.5, стр.1, 1а
Москва, 123056

О согласовании проекта
межевания

Уважаемый Виктор Семенович!

Департамент городского имущества города Москвы рассмотрел, представленный на согласование письмом от 02.06.2014 № Упр-00-1998, проект межевания территории кварталов 2608, 2609, 2617, 2618, района Гагаринский, ограниченной Университетским проспектом, Ленинским проспектом, Ломоносовским проспектом, улицей Николая Коперника (№ 06.04.713.2014) и согласовывает при условии исправления следующих замечаний.

1. На титульном листе и в пояснительной записке необходимо указать, что представленный проект является корректировкой ранее утвержденного проекта межевания указанного квартала, приложить план межевания утвержденной градостроительной документации.

2. Полагаем необходимым максимально увеличить площади земельных участков под многоквартирными жилыми домами за счет территории общего пользования. Следует формировать участки с минимальным количеством поворотных точек, избегая изломанности границ, вклиниваний и вкраплений земель общего пользования, в виде проездов, разворотных площадок, озелененных территорий и т.д.

3. Описание участков №№ 15, 22 дополнить информацией о зарегистрированном праве собственности города Москвы.

4. Описание участка №25 дополнить информацией о зарегистрированном праве собственности Российской Федерации.

5. В описании участка №28 ошибочно указано, что участок установлен для эксплуатации здания тяговой подстанции. Согласно оформленному договору аренды участок используется для эксплуатации станции метрополитена.

6. В описании участка №31 ошибочно указано, что участок установлен в соответствии с оформленным договором аренды. Земельно-правовые отношения на указанный участок не оформлены. Исправить описание.

«Моспроект-2»
им. М.В. Посохин
Вход. № 0667
От 16.10.14
Тел: 251-81-3

7. В связи с отсутствием данных об объекте недвижимости, расположенном на участке №32, формирование указанного участка нецелесообразно.

Приложение: Буклет в 1 экз.

Заместитель руководителя
Департамента городского имущества
города Москвы М.Ф. Гаман

Никанорова О.А.
(495) 957-75-00, доб.55-456

ПРАВИТЕЛЬСТВО МОСКВЫ
УПРАВА ГАГАРИНСКОГО РАЙОНА ГОРОДА МОСКВЫ
Юго-Западный административный округ

119296, Москва, Ленинский проспект, д. 68/10
Телефон: (495) 930-59-62
Факс: (495) 930-59-94
E-mail: gagarin@uzao.mos.ru

26.05.2014 № ГА-08-386/4

на № _____ от _____

Заместителю генерального директора
по градостроительству «МОСПРОЕКТ-2»
имени М.В. Посохина
В.С. Остапенко

Уважаемый Владимир Семенович!

Управа Гагаринского района рассмотрела Ваше обращение по вопросу согласования проектов межевания территории кварталов Гагаринского района со следующими номерами проектов: №06.04.714.2014; №06.04.717.2014; №06.04.718.2014; №06.04.711.2014; №06.04.712.2014; №№06.04.713.2014; №06.04.715.2014; №06.04.716.2014, и сообщает.

В соответствии с Положением об управе района города Москвы, утвержденным постановлением Правительства Москвы от 24.02.2010г. №157-ПП «О полномочиях территориальных органов исполнительной власти города Москвы» (в редакции ППМ от 15.02.2013г. №76-ПП) в компетенцию управы района не входит согласование проектов межевания территорий.

Дополнительно сообщаем, что согласование проектов будет проходить по итогам проведения публичных слушаний с жителями района.

Заместитель главы управы **В.М. Козленков**

Докина О.О.
8(495)938-25-04

Отчёт

по учёту замечаний Департамента городского имущества

(письмо №ДГИ-1-69647/14-5 от 15.10.2014)

По корректировке проекта межевания (**06.04.713.2014**) территории кварталов №2608, 2609, 2617, 2619 ограниченной Университетским проспектом, Ленинским проспектом, Ломоносовским проспектом, улицей Николая Коперника сообщаем:

- корректировка по всем замечаниям выполнена.

Руководитель ТАПМ №4 **В.С. Остапенко**

Исп.: А.А.Догадкин, тел.8 495 973-25-04

№317/ТАПМ №4